


## Wenjen yn Aldegea

1 fan de 13 doarpen fan Drachten smellingertân

De skiednis fan it doarp, de ynwenners en har ferdivedaasje



## Inhoudsopgave

<b>Inleiding</b> .....	<b>1</b>
<b>Smallingerland</b> .....	<b>2</b>
<b>Smallingerland in 1788</b> .....	<b>3</b>
<b>Oudega</b> .....	<b>6</b>
<b>Geschiedenis</b> .....	<b>6</b>
<b>Dorpswapen en Dorpsvlag</b> .....	<b>7</b>
<b>Algemene informatie en feiten</b> .....	<b>8</b>
Groei.....	8
Basisvoorzieningen .....	8
Woningvoorraad .....	8
Sociale huurwoningen .....	8
Woonwensen onderzoek .....	8
Woningbouw.....	9
<b>Oudega aan het Water</b> .....	<b>11</b>
Masterplan Waterfront Oudega .....	11
Nieuwe meer .....	13
<b>Straatnamen</b> .....	<b>15</b>
Achterwei .....	15
Aldegeasterdyk.....	15
Alle-om-slachte.....	15
Arkepôle.....	15
Buorren .....	16
ds. Carsjenssingel .....	16
Dwarssingel .....	17
Dykfinne.....	17
Eastersânning.....	17
Eksteursreed .....	18
Fabrykswei .....	18
Gariperwei .....	18
Gealânswei.....	18
de Geasten .....	19
Geau.....	19
Goartersreed .....	20
Goudtsjepoel .....	20
Great Haersmawei.....	20
Headammen .....	20
Hegewarren .....	21
Jachtweide.....	21
de Koai .....	21
it Krûmdeel .....	21
Langdeel.....	21
Manjepetswei.....	21
Mounehoek.....	22
Mounpaed.....	22
Op 'e Wâl.....	22
Opperbuorren-East.....	22
Opperbuorren-West.....	23
Pasterijereed .....	23
Potskipper.....	23
Rondeel .....	23
Sânbuorren.....	23
Skeane Heawei .....	23
Skieppekampen.....	24
Skoallereed.....	24
Slotsingel .....	24
Smidterij.....	24
it Soal.....	24
Sytebuorren .....	24
de Tsjollen .....	25

Utein .....	25
de Wear .....	25
Weinmakkerij .....	25
it West .....	25
Westersânning .....	26
Wolwarren .....	26
<b>Bijzondere bouwwerken .....</b>	<b>27</b>
Aldegeasterdyk .....	27
Café van Baaie .....	31
Café Hooidammen .....	32
Elzenbroekbos .....	33
Evangelisatiegebouw <i>De Steech</i> .....	34
<i>Folksgebou</i> .....	35
<i>Gebouke</i> .....	36
Gemaal <i>De Gealanden</i> .....	37
Gereformeerde Kerk, school & pastorie .....	38
Groot Haersma State .....	40
Koetshuis .....	42
Korenmolen <i>De Hoop</i> .....	43
Kunstmestloods .....	44
Onderwijsgebouwen in Oudega .....	45
Ophaalbrug Goudtsjepoel .....	49
<i>Smidterij</i> .....	50
Stins .....	51
Turfschuur .....	52
Urker botter <i>Johanna Jacoba UK93</i> .....	53
Waarnemingspost .....	54
Westerhaven .....	56
Zuivelfabriek <i>De Hoop</i> .....	57
<b>Gemeentelijk monument .....</b>	<b>59</b>
Kerk <i>It Ljochtbeaken</i> .....	59
Kop-rompboerderij .....	61
Stelpboerderij .....	61
Stelpboerderij .....	62
Stelpboerderij .....	62
Windmolen <i>Barfjild</i> .....	63
Zomerhuis .....	63
<b>Historische graven .....</b>	<b>64</b>
Hisder Fokkes Fokkema <sup>°21-04-1747   †19-03-1815</sup> .....	64
Trijntje Gooitzens Riemersma <sup>°12-10-1850   †14-06-1884</sup> & Jan Jelles Wagenaar <sup>°18-10-1845   †27-04-1921</sup> .....	65
Gjalt Wietzes Welling <sup>°07-01-1796   †16-6-1846</sup> & Gjalt Wietzes Welling <sup>°08-03-1854   †13-03-1854</sup> .....	65
<b>Kunstwerken .....</b>	<b>66</b>
Bakbrogge .....	66
Bakker voor oven .....	66
Bocht in de rivier .....	67
Boomsculptuur Arend .....	68
Boomsculpturen Ooievaar – Otter – Uil .....	68
Boot Kameleon .....	69
Geloof, Hoop & Liefde .....	69
Livius - Vrouwe Justitia .....	70
Luchtwachtpost .....	71
Ooievaarsnest .....	72
Paardenhoofd .....	72
Ronde- & Platbodemjachten Dragten-Wijde Ee .....	73
Selfiespot Groetnis út Aldegea .....	73
<i>Slach by Aldegea</i> .....	74
Steentijd .....	75
Stilberne bern .....	76
Tichtset .....	77
Uitkijktoren .....	78
Uleboerd .....	79
Urnenmuur en sarcofaag .....	80
Vrouwe Justitia .....	81
Wringe .....	81

Zitbanken <i>De Hoop</i> .....	82
Zitbank <i>Skyline</i> .....	83
Zitbanken langs Dichterspaad .....	84
<b>Monumentale bomen.....</b>	<b>86</b>
Acer pseudoplatanus.....	86
Aesculus hippocastanum.....	86
Aesculus hippocastanum <i>Baumannii</i> .....	87
Castanea sativa.....	88
Pterocarya fraxinifolia.....	89
Tilia europaea <i>Pallida</i> .....	90
<b>Rijksmonumenten .....</b>	<b>91</b>
Blauwe Stien.....	91
Sint-Agathatsjerke .....	94
Voormalige Pastorie .....	95
Rechthuis.....	100
Woning .....	102
Kop-rompboerderij.....	103
Bijschuur.....	104
Stookhok.....	104
<b>Bedrijven in Oudega .....</b>	<b>105</b>
<b>Agrarische bedrijven.....</b>	<b>105</b>
<b>Bedrijven algemeen .....</b>	<b>107</b>
ACO Engineering Industrieel Ontwerpbureau .....	107
Agrarische & Technische dienstverlening Casper Tolboom.....	107
Alde Feanen .....	107
ALL IN Hekwerk & Montage .....	107
Architectenbureau Lútsen Wijma.....	107
Autobedrijf Jeeninga.....	107
Beuckens Dak- en Zinkwerken.....	107
Blomwurk.....	107
Bouwbedrijf Kleinhuis .....	107
Bouwtechnische Dienstverlening W. Dijkshoorn .....	107
Breed inzetbaar .....	108
BTS Bosma Technical Services .....	108
Dive & Service Center Noord .....	108
E-bik verhuur Ut en Thús.....	108
Evecom Multihulls.....	108
GERO Footwear .....	108
Handelsonderneming JDV.....	108
Hospes Houtwerk .....	108
Hoveniersbedrijf Alberda .....	108
Jelsen special paint, design & vinyl.....	108
JMR Montage .....	109
Jongsma Bouw .....	109
Judith Bijdehand .....	109
Kanohandel van Daalen .....	109
Kapsalon <i>de Haarsalon</i> Oudega .....	109
Klokkenmakerij Arnold van der Duim .....	109
Loonbedrijf Sierd de Vries .....	109
Meubelmakerij Marijn Kleinhuis.....	109
Modelshop Nils Ester.....	109
Mollenbestrijding Elzinga.....	109
North Cleaning.....	109
Pianoles Julia .....	110
Pietsje's Haar & Make up .....	110
Plantinga machinaal onkruid verwijderen .....	110
Plantinga Techniek .....	110
Rietbedrijf Harmen Elzinga.....	110
Ruitervitaal By Margriet .....	110
Schildersbedrijf Menno .....	110
Schilderwerken Okkema.....	110
Schilderwerken Jogchum Wobbes .....	110
Schuur1706 .....	110
Sibma Assurantiën .....	110

Stalling- en Camperverhuur Toering .....	111
StraightPM .....	111
Supermarkt Spar Adema .....	111
Tjeerdsma sfeerhaarden .....	111
Toering Camperverhuur .....	111
Toering Loon- en grondverzetbedrijf .....	111
Toering Miniloonwerk .....	111
Toering Stalling .....	111
Vangrail Music .....	111
Venalicium Consulting .....	111
De Vries Konstrukt .....	111
Wiweb .....	112
Woninginrichting Looijenga .....	112
<b>Horeca .....</b>	<b>113</b>
De Hûskeamer .....	113
De Smidterij .....	113
Fuego De Gloria .....	113
Ie-Sicht .....	113
Meat Josja .....	113
Traktatie op Locatie .....	113
Tuinkaffee BuitenGewoon .....	113
<b>Overnachten &amp; Kamperen .....</b>	<b>114</b>
<i>Brêgeham</i> recreatie .....	114
Camping <i>De Stjelp</i> .....	114
Camping <i>De Veldboom</i> – Bêd & Brochje <i>Lytse Meer</i> .....	114
Goudpoel .....	114
Groepsaccommodatie <i>De Kern</i> .....	114
Hotel / Restaurant <i>Ie-Sicht</i> .....	114
Studio <i>It West</i> .....	114
TOARST vakantiehuysjes .....	114
<b>Zorg &amp; Welzijn .....</b>	<b>115</b>
Athenahoeve .....	115
Bodyfit .....	115
By Jisca .....	115
Dagbesteding Zinvol .....	115
Fysiotherapie & Loopbaanbegeleiding <i>De garage voor persoonlijk onderhoud</i> .....	115
Huisartsenpraktijk Keijer .....	115
Pedicurepraktijk Tineke de Boer .....	115
Thuiszorg <i>Kwadrant</i> .....	115
Welness <i>de Wetterdrip</i> .....	115
Wonen met zorg <i>De âlde skoalle</i> .....	116
Yoga Studio Oudega .....	116
<b>Voorzieningen .....</b>	<b>117</b>
<b>Algemene voorzieningen .....</b>	<b>117</b>
AED .....	117
Albert Faber park .....	117
Atelier <i>de Achtertuin</i> .....	118
Atelier Durkje Haringa .....	118
Beweegplein .....	118
Brandweerpost Oudega .....	118
Buurtbudget .....	119
Dorpskrant <i>Nijs fan Aldegea</i> .....	120
Dorpstuin .....	120
Eco parkje .....	121
Evenemententerrein .....	121
Galerie <i>Hout &amp; Aarde</i> .....	122
Integraal Kindcentrum <i>De Diamant</i> .....	122
Jeu de Boules baan .....	124
Kerkhof bij Sint-Agathatsjerke .....	124
Kikkertspôle .....	125
Manege <i>Sanninghoeve</i> .....	126
MFC <i>De Gearrin</i> .....	126
Mini Bieb .....	128
Oud ijzer inzamelpunt .....	128

Parkeerterreinen.....	128
Protestantse Gemeente Oudega.....	129
Repair-Café.....	129
Senioren ontmoetingscentrum <i>it Foarhûs</i> .....	129
Senioren wooncomplex <i>Jonkersstee</i> .....	129
Sup verhuur & Sup Clinic.....	131
Speelplaats <i>Bernewille</i> .....	131
Speelplaats <i>de Bult</i> .....	131
Wijkbeheer.....	132
<b>Jachthaven &amp; Camperplaats .....</b>	<b>133</b>
Jachthaven <i>Alddijp</i> .....	133
Camperplaats <i>Fiverkant</i> .....	133
<b>Openbaar Vervoer .....</b>	<b>134</b>
<b>Pont Hooidammen – de Veenhoop.....</b>	<b>134</b>
<b>Verenigingen &amp; Stichtingen.....</b>	<b>135</b>
Activiteiten Commissie Oudega.....	135
Avondvierdaagse Oudega.....	135
Biljartclub <i>de Boltsje Boarters</i> .....	135
Biljartclub <i>de Krûme Keu</i> .....	135
Buurtverenigingen.....	135
Dartclub <i>Smidtery</i> .....	135
Fanfareorkest <i>Apollo Foarút</i> .....	135
Fanfareorkest <i>Looff den Heer</i> .....	136
Feriening foar Doarpsbelang Aldegea.....	136
Gospelkoor <i>Voices of Faith</i> .....	137
<i>Graach Dien</i> .....	137
Gymnastiekvereniging R.S.O. ....	137
Jeugdsoos Oudega JSO.....	138
Kangoeroeclub Quick'21.....	140
Kinderdisco Aldegea.....	140
Kinderspul Aldegea.....	140
Kitesurfvereniging Oudega.....	140
Korfbalvereniging <i>Quick'21</i> .....	140
Kulturele Kommisje Aldegea.....	141
Oranje- en Dorpsfeestvereniging <i>Foar Foarstenhûs en Heitelân</i> .....	142
Paardensportvereniging <i>de Klaverkampruiters</i> .....	142
Padel en Tennis <i>de Kreilen</i> .....	142
Sjonggroep <i>Wat Oars!</i> .....	143
Skûtsje commissie de Headammen.....	143
Stichting Akke Jacobs de Vries.....	143
Stichting Hattum de Vries.....	144
Stichting <i>Jonkersstee</i> .....	144
Stichting <i>Sint-Agathatsjerke</i> .....	144
Stichting tot behoud van het motorschip <i>St. Michaël</i> .....	145
Survivalrun Vereniging <i>Oeral Blauwe Plakken</i> .....	145
Toneelvereniging <i>Op 'e Nij Bigoun</i> .....	145
Toneelvereniging <i>DURF</i> .....	145
Uitvaartvereniging <i>De Laatste Eer</i> .....	146
Vogelwacht Oudega e.o. ....	146
Volleybalvereniging R.S.O.....	146
Wandeltocht <i>Happe en lekker troch stappe!</i> .....	146
Watersportvereniging Oudega e.o.....	147
IJsclub Oosterzanding.....	147
<b>Wandelpaden.....</b>	<b>148</b>
Alle-om-Slachte kuier.....	149
Beleefroute.....	150
Betinkingsrûte WOII '40-'45.....	151
Dichterspaad.....	152
Fokke Wietske paad.....	153
Goudtsje paad.....	154
Historische route.....	155
Jan Binnes paad.....	156
Jonkers leantsje.....	157
Kinderwandelroutes.....	158

Oerden paad.....	160
Skean paad .....	160
Wietske Hattums paad .....	162
<b>Colofon .....</b>	<b>163</b>
<b>Bronnen .....</b>	<b>163</b>
Geraadpleegde literatuur.....	163
Geraadpleegde websites.....	163
<b>Verklaring van de tekens.....</b>	<b>164</b>
<b>Disclaimer Copyright©.....</b>	<b>165</b>
<b>Foto verantwoording.....</b>	<b>165</b>
<b>Realisatie &amp; Samenstelling .....</b>	<b>165</b>

## Inleiding

...een zeer vermakelyk dorp, ongemeen wel aan 't water en in 't geboomte gelegen; hier onder behooren veele buurten van naame, als in 't Noorden de Opperbuuren en 't Uiteinde, en in 't Zuiden de Gaasten. Nader aan 't dorp, niet verre van de Oudegaaster Zanding, ligt de treffelyde hofstede Groot Haersma genoemd, die zeer fraay beplant, en met eene schoone huizing voorzien is, zynde reeds voor lange jaaren door de Grietslieden van deezen Deelee bewoond. De maatig uitgebreide Kerkbuurt bevat verscheiden goede huizen, benevens een windkorenmolen, en eene Kerk die een spitsen toren heeft. Rondom dit dorp, 't welk 62 stemdraagende plaatsen telt, liggen goede bouwlanden,...

Bron: 1788 Hedendaagsche historie of tegenwoordige staat van alle volkeren; 24<sup>e</sup> deel, behelzende de beschrijving der vereenigde nederlanden en wel in 't byzonder van Friesland. Met nauwkeurige Landkaarten en Printverbeeldingen versierd. Tweede deel. Veertiende deel. Vervattende het Vervolg der Beschrijving van Friesland. Pagina 300 301 302 303

Oudega werd ooit bewoond door voornamelijk agrariërs.

In de 20<sup>e</sup> eeuw werd de samenstelling aangevuld met veel middenstanders en was er veel bedrijvigheid rondom de haven met de zuivelfabriek.

Nu wonen er veel forensen en zijn de basisvoorzieningen aanwezig die passen bij een dorp van dergelijke omvang: o.a. een supermarkt, bakker, fietsenmakerij, woningstofeerderij. De aanwezigheid van horeca, campings en overnachtingsmogelijkheden, een nieuwe school voor basisonderwijs en de vele sportverenigingen laat zien dat het dorp leefbaar en sterk in beweging is. Sinds 1999 is het bevolkingsaantal stabiel en ligt gemiddeld tussen 1.600 en 1.700 inwoners.

Onder invloed van het *project Oudega aan het Water* gaat het dorp zich meer en meer richten op recreatie en watertoerisme.

Met de uitbreiding van de haven en het meer de *Nije Aldegeaster Sânnig* bij Oudega, het bouwen van een appartementencomplex *de Nije Hoop* met 10 appartementen op het terrein van de voormalige zuivelfabriek *De Hoop*, wordt ook een beweging gemaakt om de groeiende vraag naar woningen te realiseren.

Er zijn echter veel jongvolwassenen in de leeftijd van 25 – 35 jaar die als starter de woningmarkt willen betreden in Oudega. Voor deze groep en voor de groep 75+ die zelfstandig en kleiner willen blijven wonen zijn er nauwelijks woningen aanwezig. Om het dorp zijn bestaansrecht te laten behouden moet hierin worden voorzien.

Dit boek geeft een overzicht van wat er in Oudega te beleven is, de moeite voor een *ontdekkingsreis* meer dan waard!

Voor het laatste nieuws en een actueel overzicht van alle activiteiten die in Oudega door de verenigingen worden georganiseerd is het aan te raden regelmatig op de website <https://www.oudega.info> te kijken. De informatie wordt zoveel als mogelijk dagelijks bijgehouden.

Welkom in Oudega, 1 van de 13 dorpen van Drachten gemeente Smallingerland.

## Smallingerland

Smallingerland moet in de tijd van de middeleeuwen een op zichzelf staand gebied zijn geweest tussen Oostergo en de Zevenwouden. Garijp, Eernewoude, Suameer en Siegerswoude behoorden toen ook bij Smallingerland en zijn pas begin 1400 overgegaan naar Tietjerksteradeel, alleen Eernewoude zou nog tot 1480 tot Smallingerland behoren<sup>1</sup>.



Schotanus atlas 1664 via Tresoor.nl 2015 - In deze atlas staat *Oldegae* vermeld met in de omgeving negen eendekooien en een molen, ook wordt de Familie Haersma al genoemd. Voor 1550 telde dit geslacht al twee volmachten tijdens de Lansdage.

Dorpsgrenzen werden in veel gevallen vroeger bepaald op twee manieren:

- **De eerste manier** was door te kijken naar natuurlijke grenzen: dit kan zijn water; een rivier; een meer of grote sloot. Zo is de Smalle Eesterzanding, met de Wijde- en Kromme Ee altijd een natuurlijke grens geweest tussen Oudega en Smalle Ee.
- **De tweede manier** van bepaling gebeurde door het zogenaamde *Clockkleppinghe*. Een gebruik dat is ontstaan in de middeleeuwen en dat nog tot ver in de 20<sup>e</sup> eeuw werd gebruikt. Dit had alles te maken met hoever het geluid bij het luiden van de kerkklok gedragen werd. Het was vroeger belangrijk dat men wist wanneer men naar de kerk kon gaan, of hoe laat het was, wanneer men kon gaan eten, wanneer men naar het werk moest gaan, etc. Kortom de kerk stond hierbij vroeger letterlijk *centraal* en vaak bepaalde de afstand waarbij de klok nog hoorbaar was of men nog wel, dan niet bij een bepaald dorp hoorde<sup>2</sup>.

De gemeente Smallerland bestond aanvankelijk uit 7 dorpen, namelijk: Boornbergum, Kortehemmen, Noorder- en Zuiderdrachten, Opeinde, Nijega en Oudega. Van elk van deze dorpen valt dan ook een middeleeuwse kerk te herleiden. In de laatste honderd jaar hebben zich allerlei ontwikkelingen voorgedaan, zoals veenafgraving, aanpassing gemeentegrenzen, et cetera, wat erin heeft geresulteerd dat er nieuwe dorpen formeel benoemd zijn.

Tegenwoordig bestaat de gemeente Smallerland 14 dorpen, namelijk: Goëngahuizen, De Veenhoop, Smalle Ee, De Wilgen, Boornbergum, Kortehemmen, Drachten, Drachtstercompagnie, Houtgehage, Rottevalle, Opeinde, De Tike, Nijega en Oudega. Men spreekt nu van Drachten gemeente Smallerland en haar 13 dorpen.

<sup>1</sup> Lammers, 1987

<sup>2</sup> Bekkema, 1990



Op deze kaart van Bernardus Schotanus à Sterringa uit 1718 is te zien dat er in Oudega ooit een Stins was, het bestaan is bekend, doch de exacte locatie is tot nu toe nog niet teruggevonden.

De naam Smallerland komt met redelijke zekerheid van het dorp Smalle Ee. Men gaat er vanuit dat Smallerland zo rond het jaar 1300 is ontstaan. Daarvoor wordt aangenomen dat het een geheel heeft gevormd met Tytsjerksteradiel, dat in 1300 al lang bestond. In 1392 horen we van een Hera van Smelne die dan optreedt als Grietman van Smellingeradele in de Leppa. Dit is de enige keer dat achter de naam *dele* is geplaatst in plaats van land. Er wordt dan ook van uit gegaan dat dit per ongeluk gebeurd is. Hoe dan ook de naam komt van de Smalle Ee in de uit 1398 overgeleverde vorm Smaelneemgherlant: Smallen-ee-inga-land.<sup>3</sup>

### Smallerland in 1788

Smallerland is, in rang van stemminge, de negende onder de Grietenyen van Oostergo. Van waar deze Grieteny haaren naam hebbe is niet zeker: men schynt wel aan Smal te moeten denken; doch in tegenstelling van breed, zou dat woord hier niet zeer te pas komen, omdat de Grieteny, in zulk eene betekenis, juist niet smaller is dan verscheiden andere, uitgezonderd alleen naar den kant van Groningerland, daar dezelve geene merkelyke breedte heeft. Zo men 't woord nam in de betekenis van gering, slegt, gelyk de Engelschen hun small bezigen, en wy ook in meer dan een geval doen, zou 't zelve zeer wel aanleiding hebben kunnen geeven, om de Grieteny dus te noemen. In oude tyden toch, eer de Turfgraavery bekend was, had men hier in 't Noorden en Oosten hooge moerassige veenen, bosschen en struiken, terwyl de laage landen, ten Zuiden en Westen gelegen, door het aflopende veenwater plis en dras lagen, en dus beide van weinig nut waren. Ondertusschen zou 't wel kunnen zyn, dat Smallerland zo veel gezegd ware, als Smallen eester-land, hetwelk dan slegt waterland zou te kennen geeven; omdat het woord Ee de betekenis van water heeft. Dan hoe 't met den oorsprong der benaaminge en de aloude grondgesteldheid deezer Grieteny moge zyn: sedert dat men begonnen heeft de hooge veenen der Grieteny te vergraven, hebben teffens de overige landen eene geregelde afwatering gekreegen, waarvan 't gunstige gevolg geweest is, dat menze beide in schoone bouw- en weidlanden veranderd ziet.

Ook heeft men nog tegenwoordig veele veengronden in 't begryp deezer Grieteny, wordende de hooge veenen in 't Noorden en Oosten, en de laage in 't Zuiden gevonden. Omtrent de Dorpen ziet men veele bouwlanden met rogge, haver en boekweit bezaaid, terwyl de bouwakkers van Nyega en Opeinde alle rooyen op den toren van Bornbergum. Behalven 't voordeel dat de ingezetenen van deeze korenlanden en de veevoedinge trekken, helpt de vischvangst hier ook menig een aan 't brood; wordende er verscheiden vischryke wateren, zo in 't Westen en

<sup>3</sup> Van Schaik en Spahr Van der Hoek, 1976

Zuiden, als in 't midden der Grieteny gevonden; met naame de Kromme-, Wyde- en Monnike Ee; de Wester-, Oudegaaster- en Smalleneester zandingen, 't Gaaster diept enz.

De rydwegen zyn in deeze Grieteny ook zeer vermaakelyk, wegens 't menigvuldige houtgewas, 't welk dezelve, gelyk ook de naastgelegen Hornlegers, bezoomt. De voornaamste deezer wegen zyn de Lykweg, die van Nyega, door Opeinde, naar de Noorder- en Zuider-Drachten, en van daar byna tot aan Opsterland loopt; de Hooge weg, die van Oudega, ten Zuiden van Nyega en Opeinde, naar de Kletten loopt, en voorts in 't Westen van de Drachten, naar Kortehem, het naaste dorp aan Opsterland, van waar dezelve, in 't Noordwesten draajende, verder westwaards naar Bornbergum leidt; gaande van daar weder een andere rydweg noordwestwaards naar Smallenee. Ook gaat van de Dragten een rydweg derwaards, die, eerst langs de Dragter vaart heen schierende, zich eerlang met den ouden Slingweg vereenigt, en daarmede -zuidwestwaards voortloopt, tot dat dezelve, in den zuidelyken Slingweg valt, die insgelyks van den Hoogeweg voortkomt, en, na deeze vereeniging verder westwaards schietende, eerst de Postlaan, en daarna de Dragtster Hooiweg heet. Van de byzondere Hooiwegen maaken wy geene melding; wegens meergemelden Hooge weg merken wy nog maar alleen aan, dat dezelve zich, ten Oosten van Kortehem, eerst westwaards en vervolgens noordwestwaards buigt, en alzo voorby gemelde dorp naar Smallenee schiet, zich tusschen beiden vereenigende met den reedsgemelden Dragtster Hooiweg. De bodem en gestalte des lands, schoon een deel van Oostergo, is dien van de Zevenwouden zo gelyk, dat Schotanus, in zyne Beschryvinge van Friesland, zich niet kon wederhouden van zulks in deeze vier dichtregels aldus te vertoonen:

*Quos famillis facies sylvarum deprimit agros*

Wiens gezicht van het bos de velden deprimeert

*Partibus annumeras Osterogoa tuis?*

Telt u uw Osterogoa-feestjes?

*Non est ufus idem membris in corpore nostro,*

Het lichaam is niet hetzelfde als de leden van ons lichaam

*It junctum oppositum splendet ab opposito.*

Het verbindt het tegenovergestelde en straalt het tegenovergestelde uit

Ten tyde der inlandsche twisten, tusschen de Schieringers en Vetkopers, en naderhand in de Spaansche oorlogen, heeft deeze Grieteny veel moeten lyden. Ook ging dezelve, naar 't voorbeeld van Achtkarspelen en Opsterland, in 't jaar 1420, een verbond aan met de Groningers, om zich te verzekeren tegen de onderdrukkingen van den Hertog Jan van Beyeren, toenmaals Voogd van Holland.

Men vindt in deezen deele de volgende zeven dorpen.

1. OUDEGA, een zeer vermakelyk dorp, ongemeen wel aan 't water en in 't geboomte gelegen; hier onder behooren veele buurten van naame, als in 't Noorden de Opperbuuren en 't Uiteinde, en in 't Zuiden de Gaasten. Nader aan 't dorp, niet verre van de Oudegaaster Zanding, ligt de treffelyde hofstede Groot Haersma genoemd, die zeer fraay beplant, en met eene schoone huizing voorzien is, zynde reeds voor lange jaaren door de Grietslieden van deezen Deele bewoond. De maatig uitgebreide Kerkbuurt bevat verscheiden goede huizen, benevens een windkorenmolen, en eene Kerk die een spitsen toren heeft. Rondom dit dorp, 't welk 62 stemdraagende plaatsen telt, liggen goede bouwlanden, en naar Eernewoude veele laage klynlanden, die goede turf opleveren. In 't jaar 1514 was hier Grietman Jelle Sikkes, die uit zyne Grieteny naar Leeuwarden vlugtte, om dat de ingezetenen van dezelve de Geldersche party aankleefden, terwyl hy het met den Hertog van Saxen hield. Op St. Mathysdag van dat jaar deed hy hier een inval met de Leeuwaarders, en verbrandde te Oudega 35 huizen. Dit bekwam hem echter zeer kwalyk, dewyl het volk der naaste dorpen, door klokkeleppinge verzameld, hem in den hertogt aanviel, en, met zynen zoon en veele der zynen, doodde.
2. NYEGA
3. OPEINDE
4. NOORDERDRACHTEN
5. ZUIDERDRACHTEN
6. KORTEHEM
7. BORNBERGUM

De geheele Grieteny van Smallingerland grenst ten Noorden aan Tietjerksteradeel, waarvan ze door den Zusteren weg en 't stroomtje de Lits wordt afgescheiden; terwyl dit watertje deeze Grieteny ook van Achtkerspelen scheidt tot aan de Rottevalle, van waar de verdere scheiding deezer Grietenyen, door een scheidgruppel, in de veenen van 't Veenheeren huis, voltooid wordt.

Ten Oosten grenst Smallingerland aan de Groninger Ommelanden, en wordt van dezelve gescheiden door den Lauwerstroom, die hier weleer bevaarbaar was, doch thans geheel is opgedroogd, schoon hy zich eertyds uitstrekke tot aan 't oude Klooster Termunte.

In 't Zuidoosten en Zuiden ligt Opsterland, van welke Grieteny Smallingerland gescheiden wordt door den Leppedyk, een kadyk ten behoeve van Oostergo, om 't overtollige woudwater te weeren.

In 't Zuidwesten komt eindelyk nog Utingeradeel, en in 't Westen Ydaarderadeel.

In deeze Grieteny is thans Grietman de Heer Hector Livius van Haersma, en Secretaris Mr. Focko Sytzes Reiding. Men telt in deeze Grieteny de 3 volgende Hervormde Gemeenten. 1. Oudega, Nyega en Opeinde. 2. Bornbergum en Kortehem. 3. Drachten. De Doopsgezinden, in deeze Grieteny, houden hunne Godsdienstige vergadering in de Drachten.

**Smallingerland in 1788** is overgenomen uit: 1788 Hedendaagsche historie of tegenwoordige staat van alle volkeren; 24<sup>e</sup> deel, behelzende de beschrijving der vereenigde nederlanden en wel in 't byzonder van Friesland. Met naauwkeurige Landkaarten en Printverbeeldingen versierd. Tweede deel. Veertiende deel. Vervattende het Vervolg der Beschrijving van Friesland. Pagina 300 301 302 303

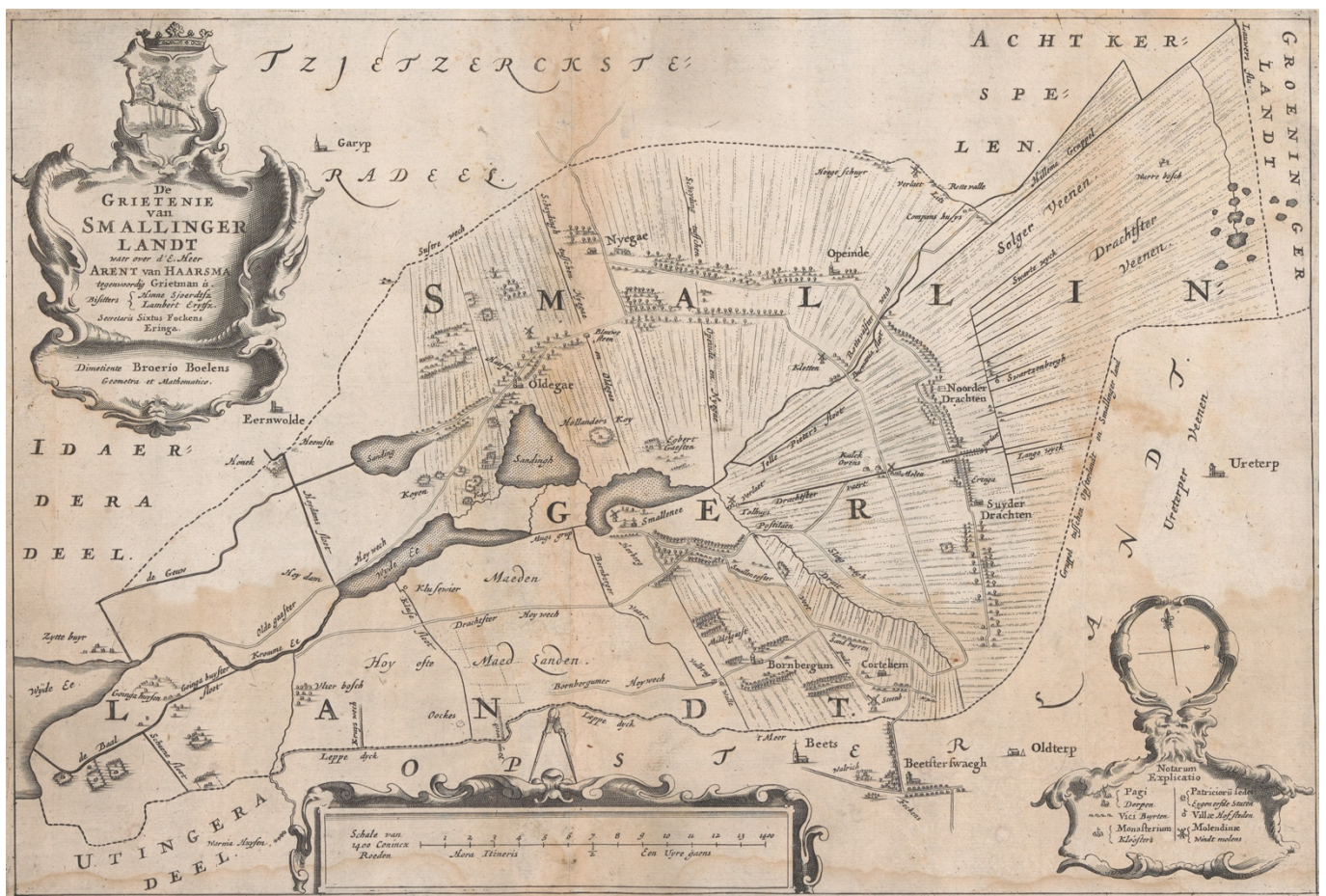
# Oudega

## Geschiedenis

Oudega is in de middeleeuwen ontstaan op een zandrug te midden van plassen en veengebieden. De zandrug lag bij Oudegaster Zanding<sup>4</sup> waardoor het goed verbonden was via het water. Via het land was het minder goed bereikbaar, daarin kwam vanaf de 15<sup>e</sup> eeuw langzaam verandering. De plaatsnaam komt van het feit dat ten noordoosten een satellietnederzetting was ontstaan dat een nieuw dorp was geworden, Nijega geheten; zo werd de oudere plaats Oudega.

Het dorp wordt in 1439 voor het eerst aangehaald als **Aldga**. Ook uit 1504 dateert een Friese variant, **Aldeghae**. In 1510 worden Nederlandse varianten als **Olden gae** en **Oldgae** aangetroffen. In 1543 wordt het dorp overwegend aangehaald als **Oldegae**. Die variant staat ook op de kaart van 1664. In de 18<sup>e</sup> eeuw schrijft men **Oldega**, maar tegelijk met <oud> in de waternaam **Oudegaster** sanding. Vanaf de 19<sup>e</sup> eeuw is **Oudega** de officiële variant. Blijkbaar om verwarring te voorkomen vinden we in 1501 een Leeuwarden bron **Smallingher olde ghae**. Ter onderscheiding van de andere 2 dorpen in Fryslân met dezelfde naam noemt men dit dorp vandaag de dag wel **Aldegea Smel**, waarbij **Smel** de afkorting is van de gemeentenaam Smellingerlân oftewel Smallingerland. Het dorp kreeg twee dochters in Nijega en Opeinde. Verder behoorden tot het dorp verschillende buurten en buurtschappen zoals *Het Molenend, De Voorweg, De Achterweg, De Buren, De Opperburen, De Wal, De Gaasten, Het West, Het Uiteinde* en *Middelburen* en misschien kan dit lijstje van Van der Aa uit 1840 nog wel verder worden aangevuld. Het eerste element van de naam is oud, het tweede ga<sup>5</sup>. Het element oud zal verband houden met het feit dat het hier het oudste dorp betreft van Smallingerland, waar vroeger het recht werd gehouden. Bron: Friese plaatsnamen van Karel F. Gildemacher, Friese Pers Boekerij 2007, bladzijde 188

Oudega werd in de 16<sup>e</sup> eeuw de hoofdplaats van Smallingerland. De grietman woonde daar oorspronkelijk op de *Great Haersma State*. Het dorp kreeg in 1664 ook een rechthuis dat bewaard is gebleven en later een rijksmonument is geworden. In de 19<sup>e</sup> eeuw vertrok het gemeentebestuur uit Oudega, eerst naar Opeinde en uiteindelijk naar Drachten. In de 20<sup>e</sup> eeuw is het dorp flink gegroeid. Zo is de voormalige buurtschap *it West* geheel vast komen te liggen aan Oudega en onderdeel geworden van het dorp.



Kaart van de Grietnie van Smallingerland waarover de heer Arent van Haarsma Grietman is. De kaart is gedateerd tussen 1710 en 1735 en getekend door Broer Boelens.

<sup>4</sup> De Oudegaster Zanding is drooggelegd in 1922

<sup>5</sup> Ga of gae is dorp

Het dorpsgebied van Oudega ligt op een uitloper van het Drents plateau, evenals Nijega en Opeinde. Aan de overkant van de Smalle Ee liggen de Wilgen, Kortehebben, Boornbergum en Smalle Ee op dezelfde uitloper. De helft van Smallingerland ligt op die oude, hoger gelegen zandgronden. De westelijke helft ligt aanmerkelijk lager en daar heeft de Middellzee veel impact gehad.

Op een diepte van ongeveer 5 meter vinden we onder Oudega grondmorene oftewel keileem. Soms komen gedeeltes keileem aan de oppervlakte, men noemt dat dagzomen. Ook tussen Oudega en Nijega zijn er plaatsen waar het keileem vrijwel aan de oppervlakte ligt. Tijdens de een na laatste ijstijd, het Saalien, werd er met het vooruitschuivende landijs heel wat materialen meegevoerd. Door de gigantische druk van het ijs werden de meegevoerde materialen langzamerhand tot gruis gemalen waardoor er keileem ontstaan is. In veel tuinen in de omgeving liggen dan ook keien in alle soorten en maten. Deze zijn afkomstig uit Scandinavië, en meegevoerd met het ijs in het Saalien. Het is dan ook logisch dat de *Blauwe Stien* uit Scandinavië komt.

Ten westen van Oudega treffen we laagveen aan. Laagveen werd gevormd uit planten die voor hun groei volledig op het grondwater waren aangewezen, bijvoorbeeld riet en zegge. In het Atlanticum kwam de zeespiegel sterk omhoog en hiermee steeg het grondwaterpeil. De dekzanden kwamen onder water te staan en er ontstonden grote moerasgebieden. Door het bultige terrein, achtergelaten door de laatste ijstijd, was de afwatering erg slecht. Als gevolg daarvan ontstonden overal kleine meertjes en poelen die zich langzamerhand vulden met plantenresten, riet en andere planten en zo ontstond het laagveen.

Het dekzand kan worden onderverdeeld in drie soorten: het Oude Dekzand, en het Jonge Dekzand I en II. Het oude dekzand komt uit het Pleniglaciaal, het koudste gedeelte van het Weichselien, de laatste ijstijd. Dat zand komt waarschijnlijk uit de toen droogliggende Noordzee en van het hoger gelegen gedeelte van het Drents Plateau. Tijdens het Weichselien heeft het landijs Nederland niet bereikt, maar het was wél ongelooflijk koud. Daar waar begroeiing niet mogelijk was stooft alle losse materiaal weg en bleef de oorspronkelijke laag keileem aan de oppervlakte liggen. Waar er wel begroeiing was werd het zand vastgehouden en konden er zandruggen gevormd worden. De laagtes tussen die ruggen werden later, in het subboreaal opgevuld met veen. Het oostelijk gebied van Oudega bestaat uit dekzand, het westelijk gedeelte uit veen en klei, maar daar onder ligt ongetwijfeld weer dekzand en keileem.

In het westelijk gebied van de Hegewarren ligt klei op het laagveen. Klei kan op verschillende manieren afgezet worden, door rivieren en beken of door de zee. De klei in westelijk gedeelte van de Hegewarren is zeeklei en is door de Middellzee afgezet. In het Atlanticum en het Subboreaal verslechterde het klimaat en steeg de zeespiegel snel. De dekzandgebieden kwamen onder water te staan en in de kommen tussen de hogere kommen begon veen te ontstaan. De lagere gebieden werden soms door de zee overspoeld en hierdoor ontstond de kleilaag. De kleilaag op de Hegewarren zal voor het grootste gedeelte zijn ontstaan tijdens de overstromingen tussen 1800 voor- en 1400 na Christus.

Ontleend aan website Feike Wijma <https://oudega-smallingerland.weebly.com>

## Dorpswapen en Dorpsvlag

Oudega kreeg het dorpswapen en de dorpsvlag in 1981/1982.



Op het wapen een doorsnede van een bevruchte eikenboom in goud en groen met daaronder in zilver een rode aanzijnde hertenkop.

De boom is ontleend aan het wapen van de familie Van Haersma, die in Oudega op de *Great Haersma State* woonden. Leden van deze familie bekleedden het grietmansambt in de Grietenij Smallingerland.

De boom verwijst naar het recht. In het verleden werd er namelijk recht gesproken onder een boom.

De hertenkop is een pars pro toto deel geldt voor het geheel voor het hert van de Smallingerlandse vlag.



Op de vlag de kleuren geel en rood die ontleend zijn aan het wapen. Het eikenblad heeft ook een link met de eikenboom die op het wapen staat.

## Algemene informatie en feiten<sup>6</sup>

- Oudega heeft een totale oppervlakte van 21 km<sup>2</sup>, waarvan 19 km<sup>2</sup> land en 2 km<sup>2</sup> water
- Het BAG register kent op 01-07-2025 824 adressen in 770 verblijfsobjecten en 54 ligplaatsen
- 70% van de adressen ligt binnen de bebouwde kom en 30% buiten de bebouwde kom
- De gemiddelde WOZ waarde is met € 140.000,-- toegenomen van € 225.000,-- in 2013 tot € 365.000,-- in 2024, dat is een toename van 62%
- Van de woningen is 59,7% vrijstaand; 21,5% 2<sup>^</sup>1 kap; 7% tussen- of geschakelde woningen; 6,3% appartementen en 5,6% hoekwoningen
- Het gemiddelde gasverbruik per woning was in 2013 was 2.050 m<sup>3</sup> en in 2023 1.110 m<sup>3</sup>
- Het gemiddelde elektriciteitsverbruik per woning was in 2013 3.350 kWh en in 2023 2.890 kWh
- Van de inwoners is 30% tussen 45-65 jaar<sup>510</sup>; 24% is 65 jaar en ouder<sup>400</sup>; 18% is tussen 25-45 jaar<sup>300</sup>; 15% is tussen 0-15 jaar<sup>250</sup> en 12% is tussen 15-25 jaar<sup>205</sup>
- Er zijn 8 kinderopvanglocaties met 88 kindplaatsen en 1 vestiging voor basisonderwijs met 122 leerlingen;
- 140 leerlingen in het PO primair onderwijs; 90 leerlingen in het VO Voortgezet Onderwijs; 60 studenten in het MBO Middelbaar BeroepsOnderwijs; 40 studenten in het HBO Hoger BeroepsOnderwijs en 10 studenten in het WO Wetenschappelijk Onderwijs
- In 2024 bestond de herkomst van de inwoners voor 94% afkomstig uit Nederland; voor 2,99% afkomstig uit Europese landen en 2,99% afkomstig buiten Europa
- Er zijn 940 personenauto's en 210 bedrijfsvestigingen geregistreerd
- In de periode 2012 tot 2024 zijn er in totaal 330 misdrijven geregistreerd, ingedeeld naar 29 verschillende soorten delicten; in 2024 waren er 6 verkeersongevallen
- In 2023 zijn er per 1.000 inwoners 9 baby's geboren en 10 personen overleden

## Groei

Oudega krimpt niet of nauwelijks. Sinds 1999 is het bevolkingsaantal stabiel en ligt gemiddeld tussen 1.600 en 1.700 inwoners.

jaar	1744	1749	1796	1798	1818	1827	1838	1850	1899	1909	1920	1930	1937	1940	1954	1964	1968	1969	1970	1974	1986	1987	1988	1989	1990	1991	1992	1999	2000	2001	2003	2005	2008	2010	2013	2014	2015	2016	2017	2018	2019	2020	2021	2022	2023	2024	2025
aantal inwoners	530	477	570	596	638	653	800	820	610	525	882	756	755	1538	1588	1489	1409	1397	1397	1405	1480	1467	1475	1451	1482	1518	1539	1613	1651	1672	1688	1693	1730	1713	1695	1675	1705	1718	1700	1690	1680	1675	1685	1670	1688		
aantal huishoudens																																															

## Basisvoorzieningen

In Oudega zijn voorzieningen aanwezig die passen bij een dorp van dergelijke omvang, o.a. een supermarkt, Integraal Kindcentrum voor basisonderwijs, horeca, huisarts & thuiszorgpost, brandweerpost, fietsenmakerij, woningstofeerderij, campings en overnachtingen en veel sportverenigingen.

Het enige punt waarop laag wordt gescoord in waarderingscijfers van bewoners is openbaar vervoer, met het cijfer 2,2 de laagste score voor openbaar vervoer<sup>7</sup> in de gemeente.

## Woningvoorraad

De totale woningvoorraad bestaat uit 711 woningen, waarvan 74% koopwoning, 18% huurwoning corporatie en 8% huurwoning in de vrije sector.

De inwoners van Oudega zijn bovengemiddeld tevreden met hun eigen woningen<sup>8,3</sup> en hun woonbuurt<sup>7,8</sup>.

## Sociale huurwoningen

Er zijn 134 sociale huurwoningen in Oudega, allen in bezit van Accolade. Het merendeel van de huurwoningen behoort tot het goedkope / betaalbare segment en zijn rijwoningen of 2<sup>^</sup>1 kapwoningen.

Accolade ziet op dit moment voor Oudega als wenselijke richting een min of meer stabiele sociale huurvoorraad en heeft geen plannen om het aantal huurwoningen uit te breiden of bij mutatie te verkopen. Accolade monitort de verhuurbaarheid van haar woningbezit. Wanneer woningen niet langer goed verhuurbaar zijn, dan zal de corporatie nadenken over een wenselijke strategie. Dat kan verkoop zijn of sloop en deels vervangende nieuwbouw, afhankelijk van de vraagdruk en marktsituatie.

Veel jongeren uit Oudega komen echter niet in aanmerking voor een sociale huurwoning omdat ze net te veel verdienen. Zeker als ze willen gaan samenwonen.

## Woonwensen onderzoek

In juni 2018 heeft de *Feriening foar Doarpsbelang Aldegea*, in samenwerking met de gemeente Smallingerland, een woonwensenenquête gehouden onder alle inwoners van Oudega.

- Van de 955 verzonden enquêtes zijn er 305 teruggestuurd, respons 31%
- Het waren vooral de 1 - 2 persoons huishoudens zonder kinderen die hebben gereageerd
- De meeste inwoners hadden geen verhuiswens

<sup>6</sup> Voor actuele cijfers kijk op <https://allecijfers.nl/ buurt/oudega-smallingerland/>

<sup>7</sup> De FRAM stopte in 1993 haar reguliere dienstregeling, sindsdien is er geen regulier openbaar vervoer meer aanwezig

- De voorkeur ging uit naar een vrijstaande woning of 2<sup>^</sup>1 kap
- De voorkeur ging uit naar een koopwoning tussen € 250.000,-- tot € 400.000,--
- Negentien inwoners zochten een huurwoning
- 41% gaf als voorkeurslocatie het gebied rond de haven aan, 30% gaf de voorkeur aan een woning in de bebouwde kom

## Woningbouw

### Kunstmestloods

In de voormalige kunstmestloods aan de Op 'e Wâl 7 zijn in juli 2021 vier huurwoningen gerealiseerd. Het uiterlijk van de loods is behouden gebleven omdat de lokale eigenaar waarde hecht aan het voortbestaan van dit historisch- en beeldbepalende karakteristieke gebouw in Oudega. De woningen zijn duurzaam, gasloos en energieneutraal gebouwd en bestemd voor woningzoekenden uit Oudega.

Naast de loods werd in 2022 een nieuwe woning gebouwd.

### Appartementencomplex

In oktober 2020 is de lang gekoesterde wens van het dorp in vervulling gegaan om de in verval geraakte voormalige zuivelfabriek *De Hoop* te slopen voor de bouw van een appartementencomplex en het vergroten en opnieuw inrichten van het havengebied.

Op donderdag 29 september 2022 heeft wethouder Robin Hartogh Heys van de Lier de eerste paal *geboord* in de grond van het nieuw appartementencomplex *De Nije Hoop*.

Het complex is gebouwd op het voormalige terrein van de zuivelfabriek *De Hoop* en is verschoven van de Fabrykswei naar de Op 'e Wâl. Hier zijn 10 appartementen en 2 bedrijfsruimten gerealiseerd. Het complex is in november 2023 opgeleverd.

### Waterwoningen & recreatiearken

Aan de Eastersânning is plaats voor 5 waterwoningen. Aan de Gealânswei is plaats voor 2 recreatiearken.

### Toekomst woningbouw

Aansluitend op het advies van de makelaars die actief zijn binnen Oudega, is het advies van de gemeente Smallingerland om nieuwbouw van woningen in Oudega in de koop- en vrijesector in kleine aantallen en gefaseerd over meerdere jaren plaats te laten vinden.

Wanneer blijkt dat woningen van Accolade daarna lastiger te verhuren zijn kan het betekenen dat Accolade gaat ingrijpen in haar woningvoorraad in Oudega, bijvoorbeeld door verkoop. Leegstand van sociale huurwoningen is niet wenselijk. Verkoop van deze woningen biedt kansen voor starters of inwoners met een laag inkomen omdat voormalige huurwoningen meestal in het betaalbare segment te koop worden aangeboden.

Er bestaat een kans op overaanbod wanneer nieuwbouw van koopwoningen in te grote aantallen plaatsvindt. Gevolg hiervan is dalende prijzen en mogelijk onverkoopbare woningen. Dit kan de doorstroming belemmeren. Ook moet er rekening worden gehouden met de demografische veranderingen waaronder een afnemende huishoudensgroei / andere samenstelling. Vooralsnog is er vraag naar woningen voor jongeren, doorstromers en ouderen.

Vanuit duurzaam ruimtegebrek is op verschillende andere plekken *inbreiding*<sup>8</sup> of *herbestemming* mogelijk. De gemeente is in bezit van grond in het verlengde van de dwarsstraten aan de ds. Carsjenssingel, vlak achter het evenemententerrein. Deze grond kan geschikt gemaakt worden voor de bouw van woningen.

- In oktober 2022 is de voormalige lagere school *SWS de Diamant* aan de Buorren 34a gesloopt. Op dit terrein is er mogelijkheid voor de bouw van woningen en een praktijkruimte.
- In november 2023 zijn er plannen ontwikkeld om een blok van 4 huurwoningen te realiseren aan de Achterwei bij nummer 14. Deze woningen worden duurzaam, gasloos en energieneutraal gebouwd en zijn, net als de woningen in de voormalige kunstmestloods, bestemd voor woningzoekenden uit Oudega.
- Er zijn plannen/procedures opgestart voor de bouw van woningen aan de Skoallereed. Het betreft nummer 4; nummer 5; tussen nummer 10 en 16 en naast nummer 11.
- Aan de Achterwei 24 wordt een nieuwe woning gerealiseerd en er is een principeverzoek ingediend bij de gemeente voor de bouw van een woning aan it West 26.

<sup>8</sup> *Inbreiding* is het bouwen van woningen binnen bestaande bebouwing. Het tegenovergestelde is uitbreiding, dat plaatsvindt aan de grenzen van bestaande bebouwing.

## Ruimtelijk Ontwikkelperspectief Smalingerland ROP

Het ROP is de ruimtelijke vertaling van bestaande afspraken en ambities: van *wat* naar *waar* en *hoe*. Het ROP legt niet vast, maar geeft richting en is geen blauwdruk, maar ook geen blanco canvas.

Het ROP richt zich op de grote ruimtevragers: wonen, werken & energie.

In het kader van het ROP is Oudega, samen met Boornbergum, aangewezen als groeikern omdat in beide dorpen veel voorzieningen aanwezig zijn. Op 2 juni en 3 juli 2025 zijn de inwoners van Oudega geïnformeerd hierover en konden ideeën, wensen en zorgen worden aangegeven.

Het betekent o.a. het volgende:

### Wonen

- Stapsgewijze groei, meer dan eigen behoefte
- Niet bouwen op waardevolle groene plekken
- Locaties zijn goed bereikbaar te voet en te fiets
- Mix van woningtypen en doelgroepen

### Werken

- Landbouw houdt perspectief
- Recreatieve functie ruimte geven
- Versterken lokale bedrijvigheid

### Energie

- Eigen, lokale opwek van energie

### Omgeving

- Natuurvriendelijke oevers langs grote vaarwater
- Ontwikkeling polder Hegewarren
- Versterken landschap

### Waarden van het gebied

- Twee gezichten
  - Besloten karakter zandgronden met houtsingels coulisselandschap of bocagelandschap
  - Open karakter veenweidegebied
- Betrokken en zelfredzame dorpsgemeenschap
- Waterrecreatie

#### Legenda

-  Ontwikkelgebied wonen, energie en landschap
-  Ontwikkelgebied werk en energie



Overzicht overgenomen uit presentatie Toelichting Ruimtelijk Ontwikkelperspectief Smalingerland (ROP) van 2 juni 2025

## Oudega aan het Water

De *gebiedsvisie Oudega aan het Water*<sup>9</sup> is gericht op het verbeteren en handhaven van de leefbaarheid en de toeristische ontwikkeling van het gebied. De relatie tussen het water en het dorp wordt sterker en het aantal bezoekers vanaf het water en over land zal hierdoor toenemen, met als doel de economische groei en leefbaarheid te stimuleren en land- en waterrecreatie met elkaar te verbinden.

Aan de westzijde van het havengebied Gealânswei is een plek gerealiseerd voor maximaal 10 campers in een groene omranding en 2 recreatieve waterwoningen.

Het gebied aan de zuidoostzijde Eastersânning heeft deels een groenbestemming, deels een bestemming dagrecreatie met ruimte voor de realisatie van 6 recreatieve verblijven en een horecapaviljoen en er is plaats voor vijf waterwoningen. Belangrijk in de vormgeving is dat deze eenheden te gast zijn in het landschap. Er loopt een openbaar toegankelijke wandelroute door het gebied. De horecagelegenheid heeft als doel om gasten, zoals fietsers, wandelaars of gasten per boot, naar Oudega te trekken.

De wateroppervlakte in het gebied is vergroot met ongeveer 4,5 ha extra water op boezemniveau. Daarmee is een gebied met recreatieve potentie ontstaan met grote belevings- en natuurwaarde.

De bestaande haven is opgeknapt, waarbij technische voorzieningen voor passanten zijn gerealiseerd en een nieuwe steiger- en boxenstructuur met een moderne maatvoering is gemaakt. Het aantal ligplaatsen voor boten is verschoven van opberghaven naar passantenhaven.

Door de realisatie van het nieuwe water wordt de afvoer en berging van het water uit de aanliggende polder beïnvloed. Daarom zijn er maatregelen genomen om de water aan- en afvoer naar de diverse landerijen en polders te reguleren. De nieuwe oevers kregen een groene en natuurlijke inrichting.

Het project had eerst een budget van 18,2 miljoen euro, later is dit bijgesteld naar 20,9 miljoen. Het project is binnen dit budget uitgevoerd.

## Masterplan Waterfront Oudega

De *Wurkgroep Doarpsplein oan it Wetter* bestond uit een drietal ondernemers uit Oudega en bestuursleden van de *Feriening foar Doarpsbelang Aldegea* met medewerkers van de gemeente Smallingerland en de provincie Fryslân ging voortvarend aan de slag. Als eerste werd er in 2018 een woonwensenenquête gehouden onder de inwoners van Oudega. De uitkomsten van deze enquête en de analyse hiervan waren voor het college van B&W aanleiding om de voormalige zuivelfabriek aan te kopen.

Na de aankoop in 2018 is besloten om een Masterplan op te stellen met als doel een adequaat en concreet kader te bieden om het havengebied zodanig te herontwikkelen dat het een fraai en sfeervol onderdeel wordt van en voor het dorp en bijdraagt aan de versterking van het toeristisch product voor de watersporter, maar ook voor andere recreanten. De scope van het masterplan lag bij de haven en de vergroting daarvan, en de omliggende bebouwing om de haven. Uitgangspunt van de planvorming was de sloop van de voormalige zuivelfabriek *de Hoop* ten behoeve van woningbouw.

Vervolgens heeft de werkgroep verschillende bijeenkomsten georganiseerd om suggesties op te halen. Deze zijn uitgewerkt tot een aantal modellen die zijn voorgelegd aan de omwonenden, ondernemers en alle verenigingen van Oudega. Tot slot is alle input omgezet in een schets en gepresenteerd aan alle inwoners.

In het *Ontwerp masterplan waterfront Oudega*<sup>9</sup> van oktober 2019 werd een vervolg gegeven aan de ontwikkeling van het dorp en het gebied rond de haven. Het masterplan kreeg zijn vorm door de vastberadenheid van de *Wurkgroep Doarpsplein oan it Wetter* en door samenwerking met medewerkers van de gemeente en de provincie.

Het realiseren van dit Masterplan is een schoolvoorbeeld van burgerparticipatie: inwoners van Oudega in samenwerking met gemeente en provincie. In december 2019 werd het *Ontwerp Masterplan Waterfront Oudega* goedgekeurd door de gemeente Smallingerland en provincie Fryslân.

Op maandagmiddag 3 maart 2025 vierden gemeente, provincie en waterschap samen met de dorpsbewoners, op het nieuwe dorpsplein, het feit dat het nieuwe havengebied klaar is en er gestart is met de aanleg van het nieuwe meer. Wethouder Robin Hartogh Heys van de Lier, gedeputeerde Matthijs de Vries en dagelijks bestuurslid Gerben de Boer onthulden samen met voorzitter van Doarpsbelang Martien Tolboom een selfiespot op het eiland de Kikkertspôle. Hiermee markeerden zij de feestelijke afronding van het eerste deel van Oudega aan het water.

<sup>9</sup> De genoemde rapporten zijn te vinden op de website van <https://www.oudega.info>



Kaart uit Masterplan Waterfront Oudega

## Nieuwe meer

In 2023 is begonnen met fase twee van het project *Oudega aan het Water*. Het betreft de aanleg van een meer van ongeveer vijftig hectare aan de zuidkant van het dorp. Het nieuwe meer krijgt de naam *Nije Aldegeaster Sânnig*.



Het nieuwe meer de *Nije Aldegeaster Sânnig* in aanleg, drone Peter Veenema, januari 2026

Bij het maken van de plannen voor het grote meer zijn ook veel inwoners en organisaties betrokken geweest. Een vaste klankbordgroep met een vertegenwoordiging vanuit de recreatiesector, de landbouw, de natuur en het dorp. Tijdens digitale inloopavonden op 24 november en 1 december 2020 is aan alle inwoners van Oudega de gelegenheid geboden om te reageren. In diezelfde periode is het ontwerp via internet raadpleegbaar geweest. Via een prikbord en e-mailformulier konden ook reacties worden achtergelaten. Alle input heeft uiteindelijk geleid tot een schetsontwerp voor het Meer bij Oudega<sup>9</sup>.

In 2023 werden er diverse procedures doorlopen om het meer te realiseren. Voor het meer zijn een nieuw bestemmingsplan, een milieueffectrapportage<sup>9</sup> en diverse vergunningen gemaakt. In het aangrenzende land in Gealân zijn de afgelopen jaren al diverse ecologische maatregelen genomen om de werkzaamheden in 2024 te kunnen starten. Zo is vanaf 2021 uitgesteld maaibeheer ingesteld, zijn in 2022 een aantal cultuurtechnische maatregelen genomen om het gebied optimaal geschikt te maken voor de weidevogels die niet meer in het gebied terecht kunnen. In de herfstperiode van 2023 zijn de laatste verbeteringen gerealiseerd o.a. een plasdraszone zodat het gebied in 2024 met rust kon worden gelaten.

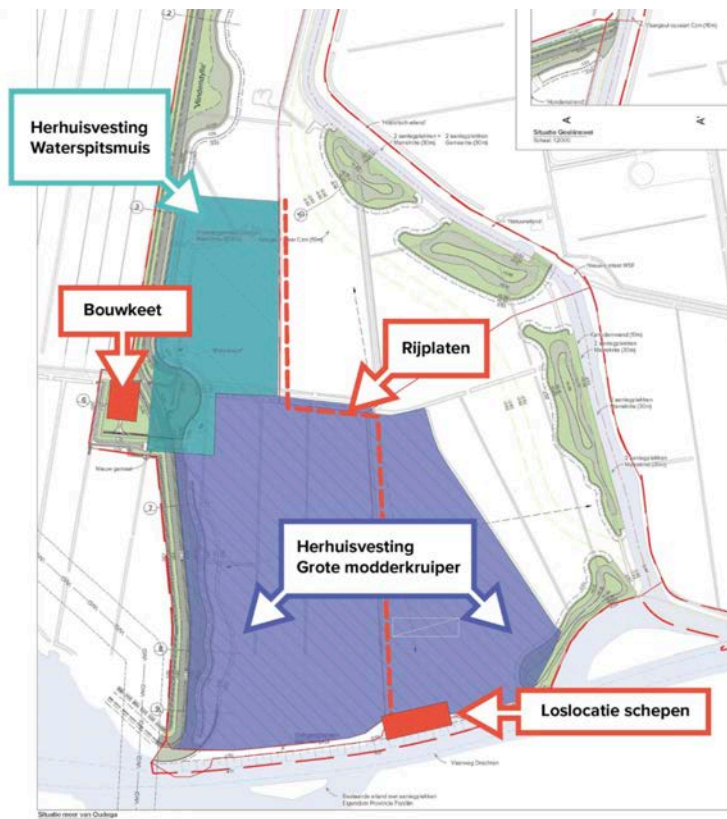
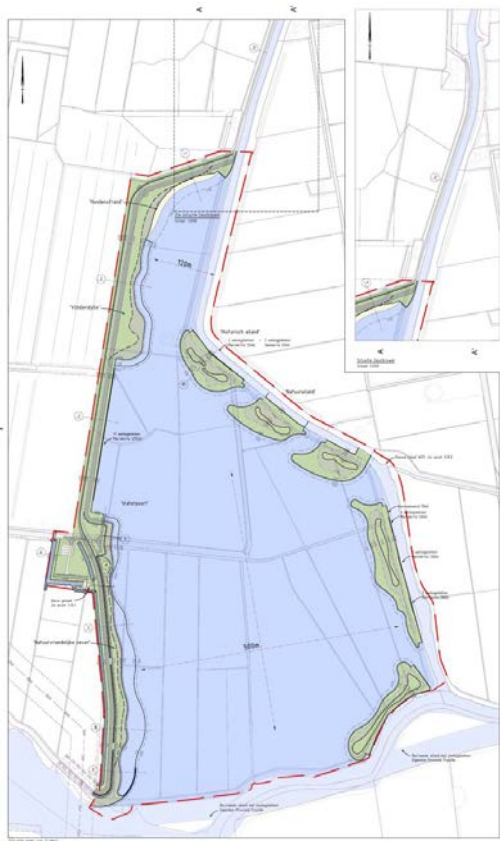
Op 5 september 2023 heeft de gemeenteraad van Smallingerland het bestemmingsplan voor het Meer, met de bijbehorende milieueffectrapportage, besproken aan de zogenoemde ronde tafel. Naar aanleiding van een ingediende zienswijze heeft het college aanvullende informatie aangeleverd.

De aanbesteding voor het graven van het nieuwe meer de *Nije Aldegeaster Sânnig* werd begin 2024 gegund aan De Waard Grondverzet. Er moet ongeveer 50 hectare aan veen, zand en leemlagen worden weggegraven om plaats te maken voor nieuwe waterpartijen. Aan de oostkant van het meer komt een aantal eilandjes. Aan de westkant een lang pad vanaf Oudega naar een beleefpunt. Het moet een 'boost' geven aan het dorp Oudega door toeristen te trekken naar de *Nije Aldegeaster Sânnig*. De bedoeling is dat toeristen vanaf het meer ook eens bij de snackbar of de bakker in Oudega langskomen.

Er worden drie soorten grond apart afgegraven. Schepen halen die via het kanaal op en die worden weer gebruikt voor andere projecten. Via een aangelegde brug boven het kanaal wordt de grond in de schepen gekieperd. Zo gaat een deel van de veengrond naar champignonskwekerijen in Limburg.

De aarde gaat naar landbouwpercelen in de buurt en zand zal worden gebruikt bij woningbouw en dijk aanleg. De grond moet dus goed gescheiden worden. Ook dat is goed te doen. De aarde is ongeveer de bovenste 30 centimeter. Het veen is zwart en het zand wit, dus dat is goed te zien.

De werkzaamheden zullen ± 3 jaar in beslag nemen en zijn eind 2024 gestart. In 2028 moet het meer klaar zijn.



Kaart concept situatie meer van Oudega - schaal 1:2000 – 16 februari 2023

Waar het nieuwe meer precies komt te liggen is te zien op de website van de Watersportvereniging Oudega. Scan deze QR-code en schuif met de slider van oud naar nieuw en vice-versa.



## Straatnamen

- In Oudega geldt een maximum snelheid binnen de bebouwde kom van 30 kilometer per uur en buiten de bebouwde kom van 60 kilometer per uur
- Er zijn verschillende WhatsApp buurtpreventie groepen actief

## Achterwei

Oudste gebouw: 1767 | Nieuwste gebouw: 2018 | Grootste gebouw: 512 m<sup>2</sup> | Kleinste gebouw: 75 m<sup>2</sup>

Aantal adressen 34

Postcode 9216 VH

Huisnummers 1, 3, 4, 5, 6, 7, 8, 9, 10, 11, 12, 14, 15, 16, 17, 19, 20, 21, 22, 23, 24, 25, 25-1, 25-2, 25-3, 26, 27, 29, 30, 31, 32, 35, 37, 39

- Eénrichtingsverkeer: oost naar west sinds 1965
- <sup>HG</sup> Gereformeerde pastorie <sup>Achterwei 31</sup>, schoolhuis, school & kerk <sup>Achterwei 37</sup> Niet meer bestaand
- <sup>KW</sup> *Steentijd* hoek Achterwei | Buorren
- <sup>LV</sup> Dichterspaad paneel 16 Bij kunstwerk *Steentijd*
- <sup>LV</sup> Informatiepaneel Fietsnetwerk Fryslân Bij Kunstwerk *Steentijd*
- <sup>MB</sup> Aesculus Hippocastanum Witte paardenkastanje in plantsoen bij snackbar *de Smidterij*

---

## Aldegeasterdyk

Oudste gebouw: 1890 | Nieuwste gebouw: 1920 | Grootste gebouw: 463 m<sup>2</sup> | Kleinste gebouw: 218 m<sup>2</sup>

Aantal adressen 4

Postcode 9216 VN

Huisnummers 1, 2, 3, 13 in Oudega 6, 8, 20, 21, 24 en 30 in Nijega

- De Aldegeasterdyk ligt deels in Nijega en deels in Oudega, de grens ligt bij de brug
- <sup>KW</sup> *De Slach by Aldegea*
- <sup>KW</sup> Zitbank Jan Binnes paad Halverwege Jan Binnes paad
- <sup>LV</sup> Blikvanger Aan zuidzijde van de weg bij Aldegeasterdyk 2
- <sup>LV</sup> Brug Halverwege Aldegeasterdyk
- <sup>LV</sup> Dichterspaad paneel 4 Bij ingang naar Jan Binnes paad
- <sup>LV</sup> Informatievitrine Bij *Blauwe Stien*
- <sup>LV</sup> Plattegrond Aan noordzijde van de Aldegeasterdyk net voorbij ingang naar Aldegeasterdyk 3
- <sup>LV</sup> Wandelpad *Jan Binnes paad* ⇌ Opperbuorren-East Ingang noordzijde Aldegeasterdyk ± 140 meter voor Aldegeasterdyk 3
- <sup>LV</sup> Zitbank Bij *Blauwe Stien*
- <sup>RM</sup> *Blauwe Stien* Aan zuidzijde Aldegeasterdyk vanaf oosten voor de brug – in principe ligt de *Blauwe Stien* in Nijega

---

## Alle-om-slachte

Oudste gebouw: 1933 | Nieuwste gebouw: 1933 | Grootste gebouw: 395 m<sup>2</sup> | Kleinste gebouw: 395 m<sup>2</sup>

Aantal adressen 0

Postcode 9264 TR Earnewâld

- De Alle-om-slachte behoort voor een deel bij Oudega, het grootste gedeelte van deze weg ligt in de gemeente Tytsjerksteradiel en valt onder Earnewâld.
- Met de gemeentelijke herindeling van 1 januari 1984 vallen Alle-om-slachte 1 en 2 onder Earnewâld, waarvan nummer 2 het nieuwe adres Feansterdyk 14 kreeg
- <sup>KW</sup> Ooievaarsnest Hoek Alle-om-slachte | it West | Manjepetswei

---

## Arkepôlle

Oudste gebouw: 1976 | Nieuwste gebouw: 1984 | Grootste gebouw: 223 m<sup>2</sup> | Kleinste gebouw: 132 m<sup>2</sup>

Aantal adressen 2

Postcode 9216 XG

Huisnummers 1, 3

## Buurren

**Oudste gebouw:** 1200 | **Nieuwste gebouw:** 2021 | **Grootste gebouw:** 974 m<sup>2</sup> | **Kleinste gebouw:** 6 m<sup>2</sup>

<b>Aantal adressen</b>	60
<b>Postcode</b>	9216 WB
<b>Huisnummers</b>	1, 3, 7, 9, 11, 13, 15, 17, 19, 19a, 21, 21a, 23, 25, 27, 29, 31, 33, 35, 37
<b>Postcode</b>	9216 WC
<b>Huisnummers</b>	39, 39a, 41, 43, 45, 47, 49, 51, 53, 55
<b>Postcode</b>	9216 WD
<b>Huisnummers</b>	2, 6, 8, 10, 10a, 12, 14, 18
<b>Postcode</b>	9216 WE
<b>Huisnummers</b>	22, 22a, 26, 28, 28a, 30, 32, 34, 34a, 34b, 34c, 34d, 34e, 34f, 36, 38, 40, 42, 44, 46, 48, 50, 52

- <sup>GM</sup> Voorgevel PGO-kerk *it Ljochtbeaken* Buorren 31
- <sup>HG</sup> Koetshuis Begraffenisvereniging *De Laatste Eer* Tussen Buorren 41 en 43
- <sup>HG</sup> Schoolgebouw Buorren 34a; Gebouwd in 1962, afgebroken in 2022
- <sup>HG</sup> Schoolgebouw Buorren 39a Sinds 1959 niet meer in gebruik als openbare lagere school, nu 2<sup>^</sup>1 kap woning
- <sup>KW</sup> Bakker voor de oven Aan de muur van Buorren 8
- <sup>KW</sup> *Bocht in de rivier* In plantsoen bij snackbar *de Smidterij*, voorheen Buorren 20
- <sup>KW</sup> Geloof, Hoop & Liefde Buorren 28a
- <sup>KW</sup> Paardenhoofd Buorren 37
- <sup>KW</sup> *Stilberne bern* Begraafplaats bij Sint-Agathatsjerke
- <sup>KW</sup> Urnenmuur en sarcofaag Begraafplaats bij Sint-Agathatsjerke
- <sup>KW</sup> *Vrouwe Justitia* Aan de muur boven ingang Buorren 11
- <sup>KW</sup> Zitbank *Skyline* Tegenover Buorren 2
- <sup>LV</sup> AED Bij MFC *De Gearrin* Buorren 34c
- <sup>LV</sup> Antennemast telecommunicatie Naast Padel en Tennis *de Kreilen*
- <sup>LV</sup> Beweegtuin Terrein *MFC De Gearrin*
- <sup>LV</sup> Bushalte Tussen Buorren 34 en 36
- <sup>LV</sup> Dichterspaad paneel 17 Bij zitbank *Skyline* tegenover Sint-Agathatsjerke
- <sup>LV</sup> Dorpstuin Achter *Jonkersstee* en parkeerterrein
- <sup>LV</sup> Eieren verkoop Bij Buorren 25
- <sup>LV</sup> Evenemententerrein Naast parkeerterrein met o.a. pannakooi en 2 goals
- <sup>LV</sup> Expositieruimte *de Gearstal* Buorren 34c in MFC *de Gearrin*, beheerd door Stichting Hattum de Vries
- <sup>LV</sup> Historische route paneel Bij Buorren 1 (2x); 3; 7; 8; 9; 10; 11; 12&14; 13; 15; 18; 19; 20; 21; 22; 23&25; 24; 29; 31&33; 35; 37; 39a; tussen 41&43
- <sup>LV</sup> Multi Functioneel Centrum *de Gearrin* Buorren 34c. Accommodatie voor Korf- & Volleybal; Huisarts; Jeugdsoos; Stichting Hattum de Vries met Expositieruimte *de Gearstal*; Feriening foar Doarpsbelang Aldegea; Survival vereniging OBP; Repair Café; Trefpunt *Graach Dien*
- <sup>LV</sup> Mini Bieb Buorren 34c in MFC *de Gearrin*
- <sup>LV</sup> Parkeerterrein Voor Kindcentrum *de Diamant* met 47 parkeerplaatsen zonder aangemerkte gehandicaptenparkeerplaats
- <sup>LV</sup> Tafeltennis tafel Op schoolplein bij IKC Kindcentrum *de Diamant* Buorren 34f
- <sup>LV</sup> Wandelpad *Jonkers leantsje* ⇄ ds. Carsjenssingel Langs evenemententerrein en Kindcentrum *De Diamant*
- <sup>LV</sup> Zitbank In de tuin voor *de Jonkersstee*
- <sup>MB</sup> *Acer Pseudoplatanus* Esdoorn naast kunstwerk *Steentijd* in tuin bij Buorren 22
- <sup>MB</sup> *Juglans Regia* Walnotenboom tegenover Buorren 2 – in de plaats van *Aesculus hippocastanum* baumannig gekapt in 2020
- <sup>MB</sup> *Pterocarye fraxinifolia* Kaukasische vleugelnoot in tuin Buorren 7 – te zien vanaf de Fabrykswei
- <sup>RM</sup> Sint-Agathatsjerke Buorren 1
- <sup>RM</sup> Voormalige pastorie Sint-Agathatsjerke Buorren 7
- <sup>RM</sup> Rechthuis Buorren 11
- <sup>RM</sup> Woning Buorren 19

---

## ds. Carsjenssingel

**Oudste gebouw:** 1995 | **Nieuwste gebouw:** 2009 | **Grootste gebouw:** 251 m<sup>2</sup> | **Kleinste gebouw:** 87 m<sup>2</sup>

<b>Aantal adressen</b>	60
<b>Postcode</b>	9216 VV
<b>Huisnummers</b>	2, 3, 4, 5, 6, 7, 8, 9, 10, 11, 12, 13, 14, 15, 16, 17, 18, 19, 20, 21, 22, 23, 24, 25, 26, 27, 28, 29, 30, 31, 32, 33, 35, 37, 39, 41, 43, 45, 47, 49, 51, 53, 55, 57, 59, 61, 63, 65, 67, 69, 71, 73, 75, 77, 79, 81, 83, 85, 87, 89

- <sup>KW</sup> Uleboerd Bij ingang van het seniorenwooncomplex *Jonkersstee*

- LV **AED** In de entreehal van *Jonkersstee*
- LV **Eco parkje** Achter de Haarsalon aan de ds. Carsjenssingel
- LV **it Foarhûs** Ontmoetingscentrum voor ouderen in *Jonkersstee*
- LV **Jeu de Boulesbaan** Voor de ingang van *Jonkersstee*
- LV **Jonkersstee** Senioren wooncomplex aan ds. Carsjenssingel 3, 5, 7, 9, 11, 13, 15, 17, 19, 21, 23, 25 en aanleunwoningen 27, 29, 31, 33
- LV **Wandelpad Jonkers leantsje** ⇌ Burror Langs het evenemententerrein en IKC Kindcentrum *De Diamant*
- LV **Zitbanken 2** bij de Jeu de Boulesbaan en 1 langs de vijver

## Dwarssingel

**Oudste gebouw:** 1908 | **Nieuwste gebouw:** 1998 | **Grootste gebouw:** 397 m<sup>2</sup> | **Kleinste gebouw:** 74 m<sup>2</sup>

**Aantal adressen** 30  
**Postcode** 9216 WL  
**Huisnummers** 1, 3, 5, 7, 9, 11, 13, 15, 17, 21, 23, 27, 31, 33, 35, 37, 39, 41  
**Postcode** 9216 WN  
**Huisnummers** 2, 4, 6, 8, 10, 12, 14, 16, 18, 20, 26, 28

- GM **Stelpboerderij 1908** Dwarssingel 41
- HG **Groot Haersma-State** Afgebroken in 1841; nu Dwarssingel 41
- LV **Eieren verkoop** Bij Dwarssingel 41
- LV **Historische route paneel** Bij Dwarssingel 41 en brug in *Skeane paad*
- LV **Speeltuin** Toegang via Dwarssingel 2 of 8, niet meer in gebruik
- LV **Wandelpad Skeane paad** ⇌ Skeane Heawei
- LV **Zitbank** Voor Dwarssingel 41

## Dykfinne

**Oudste gebouw:** 1910 | **Nieuwste gebouw:** 2010 | **Grootste gebouw:** 225 m<sup>2</sup> | **Kleinste gebouw:** 16 m<sup>2</sup>

**Aantal adressen** 9  
**Postcode** 9216 XL  
**Huisnummers** 2, 2a, 4, 6, 8, 10, 12, 14, 16

- In de weg zijn verkeersremmende drempels aangelegd, de weg wordt aangemerkt als fietsstraat waar de auto te gast is
- HG **Mijnbouwwerk** Niet meer bestaand
- LV **Zitbank** Bij Dykfinne 4

## Eastersânning

**Oudste gebouw:** 1910 | **Nieuwste gebouw:** 2026 | **Grootste gebouw:** 1.140 m<sup>2</sup> | **Kleinste gebouw:** 42 m<sup>2</sup>

**Aantal adressen** 29  
**Postcode** 9216 WT  
**Huisnummers** 2, 4, 6, 8, 8a, 10, 10a, 12, 14a, 14-4, 14-5, 14-6, 14-7, 14-8, 14-9  
**Postcode** 9216 WV  
**Huisnummers** 1, 3, 5, 7, 9, 11, 16, 18, 20, 22, 22a, 26, 35, 37

- KW **Selfiespot** Bij de brug aan de noordzijde van de Kikkertspôle
- KW **Zitbank** Halverwege wandelpad *Goudtsje paad*
- LV **Dichterspaad paneel 1** Bij ingang naar Goudtsje paad
- LV **Fietsenrek hout** Bij parkeerterrein
- LV **Goudpoel** Recreatiewoningen en horecapaviljoen, in ontwikkeling
- LV **Kikkertspôle** Eiland in nieuwe havengebied met strand en zwemmogelijkheid, waterspelen, glijbaan in water; strandvolleybalnet, kabelbaan
- LV **Parkeerterreinen** Bij de ijsbaan, met 26 openbare parkeerplaatsen waarvan 1 is aangemerkt als gehandicaptenparkeerplaats en 11 parkeerplaatsen aan de westzijde van de Eastersânning hoek Rounding / Op 'e Wâl
- LV **TOP informatiezuil** Nog te realiseren bij parkeerterrein
- LV **Wandelpad Goudtsje paad** ⇌ Skiepekampen
- LV **Wandelpaden Kabouterpaad** langs Goudtsje paad tot Skiepekampen en terug
- LV **Wandelpad Fleurige Fûgelrûte** Vanaf Eastersânning langs Goudtsjepaad → Skiepekampen → Eibertsgeasten → Finnen → Goudtsjepoel
- LV **IJsclub Oosterzanding**
- LV **Zitbanken** Bij ingang Goudtsje paad; 2 picknickbanken & 2 zitbanken bij parkeerterrein

## Eksteursreed

**Oudste gebouw:** 1925 | **Nieuwste gebouw:** 1969 | **Grootste gebouw:** 200 m<sup>2</sup> | **Kleinste gebouw:** 123 m<sup>2</sup>

**Aantal adressen** 2  
**Postcode** 9216 XK  
**Huisnummers** 1, 2

- Andere benaming: *Jitskereed*
- <sup>LV</sup> Wandelpad *Oerden paad* ⇌ Gariperwei

---

## Fabrykswei

**Oudste gebouw:** 1900 | **Nieuwste gebouw:** 1969 | **Grootste gebouw:** 415 m<sup>2</sup> | **Kleinste gebouw:** 66 m<sup>2</sup>

**Aantal adressen** 21  
**Postcode** 9216 WR  
**Huisnummers** 1, 5, 9, 11, 15, 17, 21, 25, 29, 31, 35, 37, 39  
**Postcode** 9216 WS  
**Huisnummers** 4, 6, 10, 14, 16, 18, 20, 22

- In 1877 koopt de gemeente Smallingerland een strook grond aan voor de aanleg van een weg, de Havenweg. De bewoners gebruiken de naam *Nije Wei* en later ook wel *Tarwei*. In 1900 wordt zuivelfabriek *De Hoop* gebouwd en in 1953 krijgt de straat de naam *Fabrykswei*. Tijdens de voor- en najaarsmarkt stonden op de Fabrykswei de hokken voor de schapen, lammeren, varkens en biggen.
- Eénrichtingsverkeer vanaf Buorren ingang tussen Buorren 11 en 13 richting zuid naar Op 'e Wâl
- <sup>HG</sup> Folksgebou Fabrykswei 4 & 6
- <sup>HG</sup> Zuivelfabriek *De Hoop* | later gemeenschapscentrum *It Miensker* Fabrykswei 13, afgebroken in 2020
- <sup>LV</sup> Historische route paneel Bij Fabrykswei 5; 6; 13; 14; 15; 17; 21; 25; 29; 31
- <sup>LV</sup> Parkeerterrein achterkant appartementencomplex *de Nije Hoop* met 26 openbare parkeerplaatsen zonder aangemerkte gehandicaptenparkeerplaats
- <sup>LV</sup> Opladen elektrische voertuigen Op parkeerterrein worden t.z.t. 2 parkeerplaatsen aangewezen voor uitsluitend opladen elektrische voertuigen
- <sup>LV</sup> Zorggroep Kwadrant teampost wijkverpleging In oostzijde van het Folksgebou Fabrykswei 4

---

## Gariperwei

**Oudste gebouw:** 1906 | **Nieuwste gebouw:** 2020 | **Grootste gebouw:** 358 m<sup>2</sup> | **Kleinste gebouw:** 76 m<sup>2</sup>

**Aantal adressen** 53  
**Postcode** 9216 VJ  
**Huisnummers** 1, 3, 5, 7, 9, 11, 13, 15, 17, 19, 21, 23, 25, 27, 29, 31, 33, 35, 49, 51, 53, 55, 57, 59, 61, 63, 65, 67, 69, 71, 73, 75  
**Postcode** 9216 VK  
**Huisnummers** 2, 2a, 4, 6, 8, 10, 12, 14, 16, 18, 20, 22, 24, 26, 30, 30a, 38, 40, 42, 50, 54

- Verkeersremmende drempels aanwezig Bij bord bebouwde kom; bij kruispunt met ds. Carsjenssingel en Potskipper
- <sup>KW</sup> Luchtwachtpost Westkant Gariperwei | hoek Opperbuorren-West
- <sup>LV</sup> Mini Bieb In de tuin bij Gariperwei 22
- <sup>LV</sup> Brandweerkazerne Gariperwei 30a
- <sup>LV</sup> Dichterspaad paneel 5 Halverwege *Oerden paad*
- <sup>LV</sup> Informatiepaneel Luchtwachtpost Bij kunstwerk Luchtwachtpost
- <sup>LV</sup> Vitrinekast met plattegrond van Oudega Tegenover Brandweerkazerne
- <sup>LV</sup> Wandelpad *Oerden paad* ⇌ Eksteursreed Ingang westzijde na Gariperwei 35
- <sup>LV</sup> Zitbank Picknickbank bij kunstwerk Luchtwachtpost & zitbank halverwege Oerden paad

---

## Gealânswei

**Oudste gebouw:** 1920 | **Nieuwste gebouw:** 1999 | **Grootste gebouw:** 306 m<sup>2</sup> | **Kleinste gebouw:** 123 m<sup>2</sup>

**Aantal adressen** 5  
**Postcode** 9216 XX  
**Huisnummers** 1, 1a, 1b, 2, 4

- <sup>HG</sup> Gemaal *De Gealanden* Gealânswei 4; geen gemaal meer nu in gebruik als woning
- <sup>KW</sup> *Tichtset* Langs Alddijp tegenover Gealânswei 2
- <sup>LV</sup> Beleefroute panelen bij Camperplaats *Fiverkant* en bij ingang nieuwe *Fokke Wietske paad*
- <sup>LV</sup> Camperplaats *Fiverkant* Tussen Gealânswei 1 & 1a
- <sup>LV</sup> Dichterspaad paneel 14 Bij ingang nieuwe *Fokke Wietske paad* bij Gealânswei 4

- LV Dichterspaad paneel 15 Bij kunstwerk *Tichtset*
- LV Historische route panelen Bij Camperplaats *Fiverkant*; Bij kunstwerk *Tichtset*; Voor Gealânswei 4 westzijde en tegenover Gealânswei 4 bij Alddijp
- LV Meer *Nije Aldegeaster Sânnning* In ontwikkeling
- LV Wandelpad *Fokke Wietske paad* nieuw: ⇌ de Geasten
- LV Wandelpad *Fokke Wietske paad* oud: ⇌ de Geasten In afbouw
- LV Zitbank Bij Gealânswei 2

## de Geasten

**Oudste gebouw:** 1900 | **Nieuwste gebouw:** 1963 | **Grootste gebouw:** 438 m<sup>2</sup> | **Kleinste gebouw:** 141 m<sup>2</sup>

**Aantal adressen** 5  
**Postcode** 9216 XT  
**Huisnummers** 1, 7, 8, 9, 10

- De Geasten 1: Toegang via Dwarssingel
- De Geasten 10: Toegang via Skeane Heawei
- Door het vele werkverkeer, in verband met de aanleg van het nieuwe meer de *Nije Aldegeasters Sânnning*, is het wegdek slecht
- HG Baggerdepot Weilanddepot aangelegd in 2015 in percelen ODG00-E-2353; 2354; 2355; 418; 419 en 2357 met bagger uit de Alde Feanen, opgeheven in 2018
- HG Elzenbroekbos Niet meer bestaand, gevonden bomen van ± 5.000 jaar oud tijdens aanleg meer *Nije Aldegeaster Sânnning*
- HG Mijnbouwwerk Niet meer bestaand
- KW Uitkijktoren Langs het Wide Ie, over de dijk langs het nieuwe gemaal
- LV Beleefroute panelen Bij ingang nieuwe Fokke Wietske pad <sup>paneel 5</sup> - Bij nieuwe gemaal <sup>paneel 4</sup> - Bij zuidelijke ingang oude Fokke Wietske paad <sup>paneel 3</sup>
- LV Dichterspaad paneel 13 Bij ingang nieuwe *Fokke Wietske paad*
- LV Gemaal In ontwikkeling
- LV Historische route panelen Voor de Geasten 7; bij de Geasten 8 en bij de trailerhelling
- LV Informatiepaneel Noordelijke Friese Wouden Bij zuidelijke ingang naar oude Fokke Wietske paad; informatie over coulisselandschap
- LV Trailerhelling In ontwikkeling
- LV Wandelpad *Fokke Wietske paad* nieuw ⇌ Gealânswei
- LV Wandelpad *Geasten paad* ⇌ *Fokke Wietske paad* nieuw
- LV Wandelpad *Fokke Wietske paad* oud ⇌ Gealânswei
- LV Zitbank In de bocht van de Geasten

## Geau

**Oudste gebouw:** 1955 | **Nieuwste gebouw:** 1982 | **Grootste gebouw:** 2.968 m<sup>2</sup> | **Kleinste gebouw:** 9 m<sup>2</sup>

**Aantal adressen** 25  
**Postcode** 9216 XJ  
**Huisnummers** 2, 2a, 4, 300, 301, 302, 303, 304, 305, 306, 307, 308, 309, 310, 311, 312, 313, 314, 315, 316, 317, 318, 319, 320, 321

- Zandweg met kuilen vanaf vogelkijkhut noord ⇌ parkeerterrein
- KW Uitkijktoren *Romsicht* Voorheen Geau 9 - Langs Hooidamsloot in perceel ODG00-E-895
- LV Bruggen  
**Houten brug** over het water de Geau bij parkeerterreintje, verbinding tussen perceel ODG00-E-796 & ODG00-E-1876;  
**Houten brug** in wandelpad langs mijnwerkbouw, verbinding tussen perceel ODG00-E-1829 & ODG00-E-835;  
**Houten brug** bij uitkijktoren *Romsicht*, verbinding tussen perceel ODG00-E-896 & ODG00-E-895
- LV Dichterspaad paneel Paneel 8 bij de houten brug van parkeerterrein; Paneel 9 bij uitkijktoren *Romsicht* langs Headamsleat
- LV Grondwatermeter Ter hoogte van Geau 4
- LV Informatiepaneel van *It Fryske Gea* Bij uitkijktoren *Romsicht* met informatie over *Romsicht* en omgeving
- LV Mijnbouwwerk *Leeuwarden 12/15* Geau 2a
- LV Parkeerterrein Einde Geau bij houten brug over de Geau naar recreatiearken
- LV Vogelkijkhut Lytse Mear in perceel ODG00-E-839 van de Jan Durkspolder
- LV Vogelkijkhut Noord in perceel ODG00-E-796
- LV Wandelpad 2 langs Headamsleat Verbinding tussen Headammen ⇌ Geau
- LV Wandelpad 3 it Fryske Gea Geau ⇌ Manjepetswei ⇌ Koaidyk ⇌ langs recreatiearken Geau ⇌ verder met 1 of 2
- LV Wandelpad 4 it Fryske Gea Parkeerterrein langs *Romsicht* naar ⇌ Headammen
- LV Windmotor molen In perceel ODG00-E-1528
- LV Zitbanken Picknickbank bij vogelkijkhut Noord en picknickbank bij uitkijktoren *Romsicht*

## Goartersreed

**Oudste gebouw:** 1960 | **Nieuwste gebouw:** 1960 | **Grootste gebouw:** 135 m<sup>2</sup> | **Kleinste gebouw:** 135 m<sup>2</sup>

**Aantal adressen** 1  
**Postcode** 9216 VA  
**Huisnummers** 1

- <sup>HG</sup> Evangelisatiegebouw *De Steech* Niet meer bestaand, destijds gevestigd op Goartersreed 1
- <sup>LV</sup> Historische route paneel Goartersreed 1

---

## Goudtsjepoel

**Oudste gebouw:** 1910 | **Nieuwste gebouw:** 2007 | **Grootste gebouw:** 1.424 m<sup>2</sup> | **Kleinste gebouw:** 197 m<sup>2</sup>

**Aantal adressen** 3  
**Postcode** 9216 XW  
**Huisnummers** 1, 6, 6a

- <sup>HG</sup> de Loete Drooggemalen plas
- <sup>HG</sup> Mijnbouwwerk Niet meer bestaand
- <sup>HG</sup> Ophaalbrug *De Swarte Brêge* Niet meer bestaand, ophaalbrug over de Nijegaastervaart, verbinding tussen Goudtsjepoel en Finnen. Tot aan 1968 (ruilverkaveling Garijp-Wartena) heeft de vaart bestaan, daarbij werd het water vanuit Nijega afgevoerd richting Smalle Eesterzand. De vaart is daarna gedempt. Het water werd vervolgens afgevoerd via De Tike, Opeinderkanaal richting de Leien
- <sup>HG</sup> Waarnemingspost Niet meer bestaande *Funkstelle* of *Fluchwache*, gebouwd in 1943, onderkomen voor 7 soldaten en klein uitkijkpunt in de Pietersfinnen
- <sup>KW</sup> 2 vogels van wilgentenen In de voortuin bij Goudtsjepoel 1
- <sup>LV</sup> Betinkingsrûte WOII '40-'45 informatiepaneel Zuidzijde Goudtsjepoel voor Goudtsjepoel 1
- <sup>LV</sup> Dichterspaad paneel 3 Bij picknickbank
- <sup>LV</sup> Wandelpad Fleurige Fûgelrûte Vanaf Eastersânning langs Goudtsjepoel → Skieppekampen → Eibertsgeasten → Finnen → Goudtsjepoel
- <sup>LV</sup> Picknickbank Ten zuiden van hoek Goudtsjepoel | Eibertsgeasten | Finnen-it Heech | Stienkampen

---

## Great Haersmawei

**Oudste gebouw:** 1910 | **Nieuwste gebouw:** 2007 | **Grootste gebouw:** 366 m<sup>2</sup> | **Kleinste gebouw:** 28 m<sup>2</sup>

**Aantal adressen** 25  
**Postcode** 9216 WG  
**Huisnummers** 1, 2, 3, 4, 4a, 4b, 4c, 4d, 4e, 4f, 4g, 4h, 4i, 4j, 4k, 4l, 5, 7, 9, 11, 15, 15a, 17, 18, 19

- Andere benaming: *Oebele reedsje*
- <sup>HG</sup> *Gebouke* Great Haersmawei 1 Verenigingsgebouw van Gereformeerde Kerk Oudega; niet meer bestaand, verbouwd tot woning
- <sup>HG</sup> Openbare Lagere School *Great Haersmaskoalle* Great Haersmawei 4, nu zorglocatie *De âlde skoalle*
- <sup>KW</sup> Boot Kameleon In voortuin Great Haersmawei 15a
- <sup>LV</sup> Historische route panelen Bij Great Haersmawei 1 en 4
- <sup>LV</sup> Mini Bieb Bij Great Haersmawei 17

---

## Headammen

**Oudste gebouw:** 1923 | **Nieuwste gebouw:** 1999 | **Grootste gebouw:** 18.197 m<sup>2</sup> | **Kleinste gebouw:** 14 m<sup>2</sup>

**Aantal adressen** 31  
**Postcode** 9216 XP  
**Huisnummers** 1, 1a, 2, 3, 4, 8, 300, 301, 302, 303, 304, 305, 305a, 306, 307, 308, 309, 310, 311, 312, 313, 314, 315, 316, 317, 318, 318a, 318b, 319, 320, 321

- In de weg zijn verkeersremmende drempels aangelegd, de weg wordt aangemerkt als fietsstraat waar de auto te gast is
- Met borden wordt gewaarschuwd voor het oversteken van otters en herten
- <sup>HG</sup> *Café Hooidammen* Destijds Headammen 1 en voor de brug aan zuidzijde van de weg - Afgebroken in 1954
- <sup>KW</sup> Zitbank Tegenover *Brêgeham* Headammen 2, aan Wide Ie
- <sup>LV</sup> Brug met bedienhuisje Over Wide Ie – Hooidamsloot; verbindt Headammen met Hegewarren, Headammen 1a
- <sup>LV</sup> Dichterspaad paneel 10 Tegenover *Brêgeham* Headammen 2, bij kunstwerk zitbank
- <sup>LV</sup> Drijvend vogeleiland In de Jan Durkspolder in aanleg
- <sup>LV</sup> Fietspad langs Headamsleat Richting uitkijktoren *Romsicht* en *Earnewâld*
- <sup>LV</sup> Otteroversteekplaats Nabij *Brêgeham* en voor Hooidamsbrug
- <sup>LV</sup> Parkeerterrein Aan de zuidzijde van de weg voor Hooidamsbrug
- <sup>LV</sup> Transformatorhuis Headammen 4

- <sup>LV</sup> Veerpont *De Grietman Eco* Elektrische veerpont tussen Hoodammen-Veenhoop over Grietmansrak – Wide Ie
- <sup>LV</sup> Vogelkijkhut Zuid In de Jan Durkspolder voor het drijvend vogeleiland, te bereiken via wandelpad 5
- <sup>LV</sup> Wandelpad 1 Headammen ⇌ Westersânning bij gemaal
- <sup>LV</sup> Wandelpad 4 Headammen ⇌ Geau langs uitkijktoren Romsicht
- <sup>LV</sup> Wandelpad 5 Vanaf wandelpad 4 vlakbij Headammen ⇌ Wandelpad 1 via vogelkijkhut zuid en drijvend vogeleiland
- <sup>LV</sup> Zitbanken Diverse zitbanken langs Wide Ie & Headamsleat

## Hegewarren

**Oudste gebouw:** 1921 | **Nieuwste gebouw:** 2015 | **Grootste gebouw:** 3.014 m<sup>2</sup> | **Kleinste gebouw:** 4 m<sup>2</sup>

**Aantal adressen** 22

**Postcode** 9216 XR

**Huisnummers** 1, 1-3, 1-4, 1a, 1b, 3, 5a, 7, 9, 10, 15, 19, 20, 20-1, 21, 21-a, 22, 26, 30, 32, 40, 40a

- <sup>HG</sup> Molen Bij Ie-Sicht, niet meer bestaand
- <sup>LV</sup> Coöperatieve camping *De Hoodammen* Coöperatieve camping *de Hoodammen* is eigenaar van het gehele perceel van 27.000 m<sup>2</sup> en heeft 30 leden. Voor het lidmaatschap van de coöperatieve camping wordt éénmalig een entreebedrag (€ 4.311,-) en jaarlijks € 440,- betaald. Verhuur en permanente bewoning is op dit park niet toegestaan. Het park is het hele jaar door toegankelijk en gebruik van de chalet kan dus door het hele jaar. Op loopafstand kan een ligplaats voor een bootje gehuurd worden voor ca € 60,- per jaar op basis van beschikbaarheid binnen de Coöperatie.
- <sup>LV</sup> Zitbanken

## Jachtweide

**Oudste gebouw:** 1960 | **Nieuwste gebouw:** 1969 | **Grootste gebouw:** 132 m<sup>2</sup> | **Kleinste gebouw:** 81 m<sup>2</sup>

**Aantal adressen** 10

**Postcode** 9216 WK

**Huisnummers** 3, 5, 7, 9, 10, 11, 12, 14, 15, 16

## de Koai

**Oudste gebouw:** 1890 | **Nieuwste gebouw:** 2008 | **Grootste gebouw:** 389 m<sup>2</sup> | **Kleinste gebouw:** 117 m<sup>2</sup>

**Aantal adressen** 4

**Postcode** 9216 XN

**Huisnummers** 1, 2, 3, 3a

## it Krûmdeel

**Oudste gebouw:** 1982 | **Nieuwste gebouw:** 1992 | **Grootste gebouw:** 160 m<sup>2</sup> | **Kleinste gebouw:** 82 m<sup>2</sup>

**Aantal adressen** 30

**Postcode** 9216 VP

**Huisnummers** 2, 4, 6, 8, 18, 20, 22, 24, 26, 28, 30, 32, 34, 36, 38, 40, 42, 44, 48, 50, 52, 54

**Postcode** 9216 VR

**Huisnummers** 56, 58, 60, 62, 68, 70, 72, 74

- <sup>LV</sup> Albert Faber park met dierenweide en speelweide Langs Sânbuorren – it Krûmdeel - Langdeel
- <sup>LV</sup> Zitbanken 2 picknickbanken en 1 zitbank in Albert Faber park voor speelweide

## Langdeel

**Oudste gebouw:** 1974 | **Nieuwste gebouw:** 1993 | **Grootste gebouw:** 197 m<sup>2</sup> | **Kleinste gebouw:** 94 m<sup>2</sup>

**Aantal adressen** 24

**Postcode** 9216 WX

**Huisnummers** 1, 2, 3, 4, 5, 6, 7, 8, 9, 10, 11, 12, 13, 14, 15, 16, 17, 18, 19, 20, 24, 26, 28, 30

## Manjepetswei

**Oudste gebouw:** 1911 | **Nieuwste gebouw:** 2019 | **Grootste gebouw:** 889 m<sup>2</sup> | **Kleinste gebouw:** 13 m<sup>2</sup>

**Aantal adressen** 11

**Postcode** 9216 XC

**Huisnummers** 3, 5, 6, 7, 11, 11a, 12, 15, 17, 19, 19a

- De Manjepetswei ligt deels in Oudega en deels in Earnewâld Tytsjerksteradiel
- <sup>KW</sup> Zitbank 53.125006, 5.962513 Zuidpunt perceel ODG00-E-1563

- LV Dichterspaad paneel 7 Bij zitbank

---

### Mounehoek

**Oudste gebouw:** 1780 | **Nieuwste gebouw:** 2014 | **Grootste gebouw:** 1.036 m<sup>2</sup> | **Kleinste gebouw:** 116 m<sup>2</sup>

**Aantal adressen** 5  
**Postcode** 9216 VD  
**Huisnummers** 2, 4, 5, 6, 11

- HG Armenwoningen Afgebroken in
- HG Korenmolen *De Hoop* Buiten gebruik en deels afgebroken sinds 1968

---

### Mounpaed

**Oudste gebouw:** 2004 | **Nieuwste gebouw:** 2004 | **Grootste gebouw:** 228 m<sup>2</sup> | **Kleinste gebouw:** 228 m<sup>2</sup>

**Aantal adressen** 1  
**Postcode** 9216 VG  
**Huisnummers** 1

- Mounpaed is alleen te bereiken via de Skoallereed

---

### Op 'e Wâl

**Oudste gebouw:** 1605 | **Nieuwste gebouw:** 2022 | **Grootste gebouw:** 415 m<sup>2</sup> | **Kleinste gebouw:** 18 m<sup>2</sup>

**Aantal adressen** 23  
**Postcode** 9216 WP  
**Huisnummers** 1-01, 1-02, 1-11, 1-12, 1-13, 1-14, 1-15, 1-21, 1-22, 1-23, 1-24, 1-25, 3, 3a, 4, 5, 7a, 7b, 7c, 7d, 8, 10  
**Postcode** 9216 WR  
**Huisnummer** 2

- HG Kunstmestloods Op 'e Wâl 7, omgebouwd tot 4 huurwoningen
- HG Transformatorhuis Op 'e Wâl 3a
- HG Wellingbar & Skippersseal
- KW *De Bakbrogge* Ten westen van het Transformatorhuis
- KW R&P Dragten Wijde Ee Ten oosten van Op 'e Wâl 7
- KW Zitbanken rond restant schoorsteen *De Hoop* 2 grote zitbanken tegenover appartementencomplex *De Nije Hoop*
- LV Dichterspaad paneel Het paneel staat ten oosten van het transformatorhuisje, de start van het Dichterspaad is verplaatst naar de Eastersânning
- LV Doarpsplein Voor appartementencomplex *De Nije Hoop* tot aan de jachthaven
- LV Havengebouw Op 'e Wâl 5 t.b.v. Watersportvereniging Oudega
- LV Historische route panelen Bij Op 'e Wâl 4; 7; 8 & 10 en startpaneel bij kunstwerk *De Bakbrogge*
- LV Jachthaven *Alddijp*
- LV Zitbanken 2 zitbanken langs noordzijde jachthaven tussen ligplaats 13-21; 3 zitbanken aan zuidzijde havengebouw

---

### Opperbuorren-East

**Oudste gebouw:** 1860 | **Nieuwste gebouw:** 2009 | **Grootste gebouw:** 821 m<sup>2</sup> | **Kleinste gebouw:** 3 m<sup>2</sup>

**Aantal adressen** 11  
**Postcode** 9216 VL  
**Huisnummers** 1, 1a, 2, 2a, 2b, 2c, 2d, 2e, 6, 8, 9

- Opperbuorren-East gaat bij nummer 9 over in Swartewei Nijega.  
De Swartewei is een verbinding van Nijega met Oudega. Deze verbinding met de Opperbuorren-East kwam pas tot stand na de ruikverkaveling in de jaren zestig van de 20<sup>e</sup> eeuw. Daarvoor was het slechts een pad met zwarte sintels naar het gebied De Wieren. Deze zwarte sintels hebben ook de naam gegeven aan deze straat en waren afkomstig van de melkfabriek in Opeinde en het Stoomgemaal aan de Swartewei 16, beide al gesloopt.
- LV Galerie Hout & Aarde Opperbuorren-East 1
- LV Wandelpad *Jan Binnes paad* ⇒ Aldegeasterdyk

## Opperbuorren-West

**Oudste gebouw:** 1900 | **Nieuwste gebouw:** 1960 | **Grootste gebouw:** 875 m<sup>2</sup> | **Kleinste gebouw:** 340 m<sup>2</sup>

**Aantal adressen** 4

**Postcode** 9216 VM

**Huisnummers** 1, 2, 3, 5

- <sup>LV</sup> Duiker In hoofdwatergang ter hoogte van Opperbuorren-West 5
- <sup>LV</sup> Historische route paneel Bij Opperbuorren-West 1
- <sup>RM</sup> Opperbuorren-West 1: Kop-rompboerderij + Bijschuur + Stookhok

---

## Pasterijereed

**Oudste gebouw:** 1935 | **Nieuwste gebouw:** 1935 | **Grootste gebouw:** 105 m<sup>2</sup> | **Kleinste gebouw:** 105 m<sup>2</sup>

**Aantal adressen** 1

**Postcode** 9216 VA

**Huisnummers** 5

---

## Potskipper

**Oudste gebouw:** 1973 | **Nieuwste gebouw:** 2001 | **Grootste gebouw:** 212 m<sup>2</sup> | **Kleinste gebouw:** 8 m<sup>2</sup>

**Aantal adressen** 8

**Postcode** 9216 VS

**Huisnummers** 1, 2, 3, 4, 4a, 5, 6, 7

---

## Roundeel

**Oudste gebouw:** 1974 | **Nieuwste gebouw:** 1992 | **Grootste gebouw:** 301 m<sup>2</sup> | **Kleinste gebouw:** 92 m<sup>2</sup>

**Aantal adressen** 39

**Postcode** 9216 WZ

**Huisnummers** 1, 2, 3, 4, 5, 6, 8, 9, 10, 11, 12, 13, 14, 15, 16, 17, 18, 19, 20, 21, 22, 23, 24, 25, 27, 29, 31

**Postcode** 9216 XA

**Huisnummers** 50, 52, 54, 56, 58, 60, 62, 64, 66, 68, 70, 72

- <sup>LV</sup> Speelplaats *de Bult* Tussen Roundeel 19 en Roundeel 72

---

## Sânbuorren

**Oudste gebouw:** 1800 | **Nieuwste gebouw:** 2021 | **Grootste gebouw:** 1.877 m<sup>2</sup> | **Kleinste gebouw:** 11 m<sup>2</sup>

**Aantal adressen** 42

**Postcode** 9216 VB

**Huisnummers** 1, 1a, 1b, 5, 7, 13, 13a, 15, 17, 19, 21, 23, 25, 27, 29, 31, 33, 35, 37, 39, 43, 47, 49, 51, 53

**Postcode** 9216 VC

**Huisnummers** 2, 4, 6, 8, 10, 12, 14, 16, 18, 22, 24, 26, 36, 36a, 36b, 40, 42

- <sup>KW</sup> Boomsculpturen Ooievaar – Otter – Uil In Albert Faber park
- <sup>KW</sup> Boomsculptuur Arend In voortuin Sânbuorren 1
- <sup>LV</sup> AED Bij Sânbuorren 17
- <sup>LV</sup> Atelier *de Achtertuin* Kijktuin, Atelier & Brocante aan de Sânbuorren 1
- <sup>MB</sup> Castanea Sativa Twee kastanjabomen in de tuin aan westzijde en noordzijde Sânbuorren 1

---

## Skeane Heawei

**Oudste gebouw:** 1938 | **Nieuwste gebouw:** 2008 | **Grootste gebouw:** 586 m<sup>2</sup> | **Kleinste gebouw:** 5 m<sup>2</sup>

**Aantal adressen** 15

**Postcode** 9216 XS

**Huisnummers** 1, 2, 3, 5, 7, 6a, 9, 9a, 11, 13, 15, 16, 18, 23, 25

- <sup>KW</sup> Livius – Vrouwe Justitia Hoek Skeane Heawei | de Geasten
- <sup>LV</sup> Dichterspaad paneel 12 bij kunstwerk Livius
- <sup>LV</sup> Eierenverkoop Bij Skeane Heawei 11
- <sup>LV</sup> Wandelpad *Skean paad* ⇌ Einde Dwarssingel
- <sup>LV</sup> Zitbanken 2 banken bij kunstwerk Livius & picknickbank bij Stobbehoek

## Skieppekampen

**Oudste gebouw:** 1910 | **Nieuwste gebouw:** 1990 | **Grootste gebouw:** 187 m<sup>2</sup> | **Kleinste gebouw:** 33 m<sup>2</sup>

**Aantal adressen** 3 Nijega: 3  
**Postcode** 9216 XV 9217 VW  
**Huisnummers** 6, 8, 8a 16, 24, 25

- Skieppekampen ligt deels in Oudega en deels in Nijega
- LV Brug
- LV Dichterspaad paneel 2 bij ingang *Goudtsje paad*
- LV Gemaal
- LV Wandelpad *Goudtsje paad* ⇌ Eastersânning
- LV Wandelpad Kabouterpaad ⇌ Eastersânning Langs Goudtsjepaad
- LV Wandelpad Fleurige Fûgelrûte Vanaf Eastersânning langs Goudtsjepaad → Skieppekampen → Eibertsgeasten → Finnen → Goudtsjepoel
- LV Zitbank Picknickbank bij paneel Dichterspaad

---

## Skoallereed

**Oudste gebouw:** 1920 | **Nieuwste gebouw:** 2019 | **Grootste gebouw:** 372 m<sup>2</sup> | **Kleinste gebouw:** 108 m<sup>2</sup>

**Aantal adressen** 9  
**Postcode** 9216 VE  
**Huisnummers** 1, 2, 5, 6, 7, 8, 9, 10, 11, 16

LV Transformatorhuisje In perceel ODG00-F-3449 bij Skoallereed 2

---

## Slotsingel

**Oudste gebouw:** 1925 | **Nieuwste gebouw:** 2001 | **Grootste gebouw:** 208 m<sup>2</sup> | **Kleinste gebouw:** 84 m<sup>2</sup>

**Aantal adressen** 16  
**Postcode** 9216 WH  
**Huisnummers** 5, 7, 8, 9, 10, 12, 14, 16, 18, 20, 24, 26, 28, 30, 30a, 32

- HG Boerenschuur later Skippersseal Niet meer bestaand
- HG Feestterrein *de Bosk* Niet meer bestaand
- HG Turfschuur Slotsingel 24
- LV Historische route paneel Bij Slotsingel 24

---

## Smidterij

**Oudste gebouw:** 1995 | **Nieuwste gebouw:** 2000 | **Grootste gebouw:** 286 m<sup>2</sup> | **Kleinste gebouw:** 111 m<sup>2</sup>

**Aantal adressen** 21  
**Postcode** 9216 VT  
**Huisnummers** 2, 4, 6, 8, 10, 12, 14, 16, 18, 20, 22, 24, 26, 28, 30, 32, 34, 36, 38, 40, 42

- LV Zitbanken Tegenover Smidterij 10 en Smidterij 20
- LV Zwaluwtil In de vijver langs de Smidterij

---

## it Soal

**Oudste gebouw:** 1930 | **Nieuwste gebouw:** 2003 | **Grootste gebouw:** 271 m<sup>2</sup> | **Kleinste gebouw:** 125 m<sup>2</sup>

**Aantal adressen** 3  
**Postcode** 9216 WV  
**Huisnummers** 2, 4, 6

---

## Sytebuorren

**Oudste gebouw:** 1920 | **Nieuwste gebouw:** 2008 | **Grootste gebouw:** 182 m<sup>2</sup> | **Kleinste gebouw:** 41 m<sup>2</sup>

**Aantal adressen** 4  
**Postcode** 9216 XZ  
**Huisnummers** 1, 2, 3, 4

## de Tsjollen

**Oudste gebouw:** 1925 | **Nieuwste gebouw:** 1975 | **Grootste gebouw:** 334 m<sup>2</sup> | **Kleinste gebouw:** 3 m<sup>2</sup>

**Aantal adressen** 2  
**Postcode** 9216 XG  
**Huisnummers** 4, 4a

---

## Utein

**Oudste gebouw:** 1706 | **Nieuwste gebouw:** 2009 | **Grootste gebouw:** 1.040 m<sup>2</sup> | **Kleinste gebouw:** 4 m<sup>2</sup>

**Aantal adressen** 13  
**Postcode** 9216 XB  
**Huisnummers** 2, 7, 7a, 10, 14, 16, 22, 24, 26, 28, 30, 32, 34

- Utein 2 alleen te bereiken via Gariperwei
  - <sup>KW</sup> Zitbank Bij ingang Wytske Hattums paad
  - <sup>LV</sup> Dichterspaad paneel 6 Bij ingang Wietske Hattums paad
  - <sup>LV</sup> Mini Bieb <sup>Utein 28</sup>
  - <sup>LV</sup> Wandelpad *Wietske Hattums paad* ⇌ it West
- 

## de Wear

**Oudste gebouw:** 1963 | **Nieuwste gebouw:** 2014 | **Grootste gebouw:** 251 m<sup>2</sup> | **Kleinste gebouw:** 73 m<sup>2</sup>

**Aantal adressen** 27  
**Postcode** 9216 WJ  
**Huisnummers** 1, 3, 5, 6, 7, 8, 9, 10, 11, 12, 13, 14, 15, 16, 17, 18, 21, 23, 25, 27, 34, 36, 38, 40, 42, 48, 50

---

## Weinmakkerij

**Oudste gebouw:** 2000 | **Nieuwste gebouw:** 2001 | **Grootste gebouw:** 243 m<sup>2</sup> | **Kleinste gebouw:** 124 m<sup>2</sup>

**Aantal adressen** 9  
**Postcode** 9216 VW  
**Huisnummers** 1, 2, 3, 4, 5, 6, 7, 8, 10

- <sup>LV</sup> Speelplaats *Bernewille*
  - <sup>LV</sup> Zitbank In speelplaats *Bernewille*, tegenover Weinmakkerij 1
- 

## it West

**Oudste gebouw:** 1777 | **Nieuwste gebouw:** 2022 | **Grootste gebouw:** 2.957 m<sup>2</sup> | **Kleinste gebouw:** 54 m<sup>2</sup>

**Aantal adressen** 55  
**Postcode** 9216 XD  
**Huisnummers** 1, 3, 5, 7, 9, 11, 13, 17, 21, 25, 27, 27a, 29, 29a, 31, 33, 35, 37, 41, 49, 51, 53, 55, 57, 59, 67  
**Postcode** 9216 XE  
**Huisnummers** 2, 4, 6, 8, 10, 12, 12a, 12b, 14, 16, 18, 22, 24, 28, 30, 32, 36, 38, 40, 42, 44, 46, 48, 48a, 52, 60, 64, 68, 76,

- <sup>GM</sup> Kop-rompboerderij it West 29
  - <sup>GM</sup> Stelpboerderij it West 31
  - <sup>GM</sup> Stelpboerderij it West 48
  - <sup>HG</sup> Brug Niet meer bestaand
  - <sup>HG</sup> Schoolgebouw it West 12, voormalige Christelijke Lagere School. Nu bedrijfspand met 2 woningen
  - <sup>HG</sup> Stins Niet meer bestaand, waarschijnlijke bij locatie it West 27
  - <sup>KW</sup> *Wringe* Aan de voorgevel van it West 57
  - <sup>KW</sup> Zitbank Hoek it West | de Tsjollen
  - <sup>LV</sup> Kroningsboom Hoek it West | de Tsjollen
  - <sup>LV</sup> Wandepad *Wietske Hattums paad* ⇌ Utein
-

## Westersânning

**Oudste gebouw:** 1910 | **Nieuwste gebouw:** 2003 | **Grootste gebouw:** 2.156 m<sup>2</sup> | **Kleinste gebouw:** 110 m<sup>2</sup>

**Aantal adressen** 9

**Postcode** 9216 XH

**Huisnummers** 1, 2, 2a, 4, 6, 10, 16, 20, 26

- <sup>HG</sup> Westerhaven Niet meer bestaand
  - <sup>LV</sup> Brug Over Alde Geau
  - <sup>LV</sup> Gemaal In percelen ODG00-E-610 & ODG00-E-611 & ODG00-E-689
  - <sup>LV</sup> Molen In perceel ODG00-E-1528
  - <sup>LV</sup> Wandelpad 1 ⇄ Headammen Bij gemaal grens Westersânning/Geau ⇄ Wolwarren/Headammen
  - <sup>LV</sup> Zitbank Bij brug over Alde Geau
- 

## Wolwarren

**Oudste gebouw:** 1900 | **Nieuwste gebouw:** 2012 | **Grootste gebouw:** 313 m<sup>2</sup> | **Kleinste gebouw:** 54 m<sup>2</sup>

**Aantal adressen** 7

**Postcode** 9216 XM

**Huisnummers** 1, 2, 3, 4, 14, 16, 18

- In de weg zijn verkeersremmende drempels aangelegd, de weg wordt aangemerkt als fietsstraat waar de auto te gast is
  - Met borden wordt aandacht gevraagd voor het oversteken van otters en herten
  - <sup>GM</sup> Windmolen *Barfjild* Noordzijde van perceel ODG00-E-538; 53.113539, 5.977634
  - <sup>GM</sup> Zomerhuis Wolwarren 3 Zuidelijk tegenover Headammen 2 *Brêgeham*
  - <sup>HG</sup> Molen niet meer bestaand
  - <sup>HG</sup> UK93 niet meer bestaand
  - <sup>LV</sup> Dichterspaad paneel 11 Bij windmolen *Barfjild*
  - <sup>LV</sup> Mini Bieb Bij Wolwarren 14
  - <sup>LV</sup> Zitbank Bij windmolen *Barfjild*
-

## Bijzondere bouwwerken

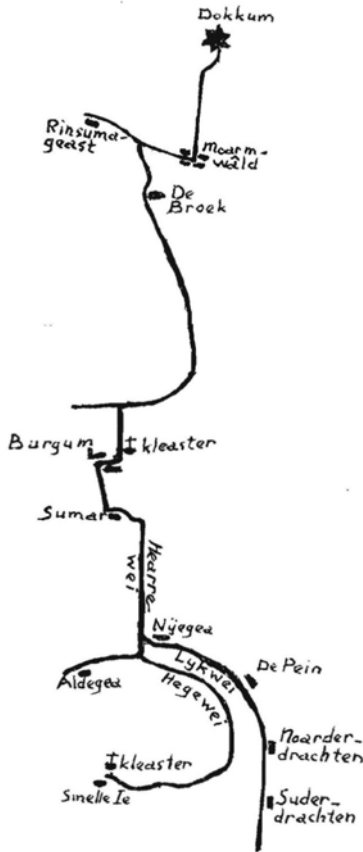
### Aldegeasterdyk

**Locatie:** Nijega-Oudega

**Huidige situatie:** bestaand

#### In âlde dyk

Langlêsten stie ik mei ien út 'e Aldegeaster âlderein te praten op 'e Aldegeasterdyk. Dêre dêr't Kilometerwei, Hegewei en Aldegeasterdyk byinoar komme. Wy hiene it oer de lêste en wy wiene it der aardich oer iens, dat wy dêr op histoaryske grûn stiene. Dy wegen binne alle trije âld, hiel âld. It wurd Kilometerwei is nij, mar de wei net; op âlde kaarten stiet Hearrewei en dat wol dus sizze, dat de Kilometerwei oars net is as in part fan de wei Nijgeasterhoeke - Sumar.



En dan haw ik it fansels oer de âlde wei, net oer de nije autowei nei Burgum. Dy âlde wei neame wy noch altiten Hearrewei, d.w.s. wei fan de hearen. Dy hearen, dat wiene de bestjoerders fan de gritenijen en stêden fan Eastergoa, namen op'e 23<sup>e</sup> july yn 1453 it beslút, om yn harren gebiet wegen oan te lizzen en te ûnderhâlden, om de keaplju gelegenheid te jaan om op'e jiermerken fan Holwert, Ljouwert en Smelle Ie te kommen. De lêste waard yn'e 17<sup>e</sup> ieu te Aldegea holden. De gritenij Smellingerlân, grytman wie doe Sicke Fokelema, moast yn syn gebiet in wei oanlizze fan Tytjerksteradiel ôf oant de grins fan Opsterlân. Dy wei troch ús gritenij neame wy hjoeddedei Hearrewei en Hegewei. En in eintsje fan de Hearrewei hat de namme Kilometerwei krige. Dy niisneamde hearen koene yn 1453 wol it beslút nimme, mar de wei kaam datselde jiers net mear ree, fansels. Hoeneart it kerwei ree kaam wit ik net. Mar âld is de wei wol, fansels. En nei alle gedachten is de Aldegeasterdyk noch âlder as de oare twa. Mei rjocht en reden koene wy dus prate oer histoaryske grûn.

It is dochs wol nijsgjirrich, dat wy it altyd hawwe oer de AldegeasterDYK, wylst wy oars altiten prate oer in WEI. Niis neamde ik al Hearrewei, Kilometerwei en Hegewei. Fierders ha wy hjir ek noch: Foarwei, Achterwei, Fabrykswei, Great Haersmawei, Gariperwei, Heawei en Manjepetswei.

Mar tusken al dy wegen as ienling: AldegeasterDYK, krekt as op'e klaai.

#### De silen

No brûke wy hjir fansels it wurd dyk wol. As lân tsjin it wetter beskerme wurde moat, dan lizze wy der in dyk omhinne, in polderdyk, want in dyk moat wetter keare. No, dat hat eartiids de Aldegeasterdyk ek dien: wetter keare dat út it suden wei opsetten kaam. En wie der oan'e noardkant te folle wetter, dan liet de Aldegeasterdyk dat troch. Foar trochlitten fan wetter moatte der iepeningen wêze, en dy wiene der, twa kreaze, fan giele Fryske stientsjes mitsele silen, oan wjerskanten fan it betonnene brechje ien. Wide silen moatte it west ha. Guon út 'e Aldegeaster âlderein, dy't der noch heugenis fan hawwe, rûze dat de silen krapoan in meter yn trochsneed wiene. As bern rûnen hja der wol troch fan de iene kant nei de oare, as by't simmer de silen droech leine. No brûk ik wol hyltyd it wurdje WIENE, mar dat is net krekt, want neffens dyselde âlderein lizze de silen der noch altiten, wy sjogge se allinne net mear om't de útskoaten tichtgroeid en folgoaid binne, want de silen wurde al hiel lang net mear brûkt. Wêr't hja lizze? De earste syl leit net fier fan it doarp ôf. Krekt foarby de bruorren Mulder sjocht men in soarte fan loantsje it noarden yn gean, de Nonneloane. No, ien stik lân fierder as dat loantsje, rjocht foar de brede sleat oer dy 't men dêr sjocht, dêr leit de earste syl. De twadde leit oare kant it brechje, rjocht foar de eastlike hiemsleat fan Poppe van der Veen oer.

As eartiids it wetter oan'e súdkant fan'e Aldegeasterdyk heger waard, dan waarden de silen sletten. Dat die it opkommende wetter sels. Oen'e súdkant hangen der ntl. houten lidden foar de silen, dy't oan 'e boppenkant draaie koene mei in knier. Mar stie it wetter oan 'e noardkant it heechst, dan treau it wetter de lidden iepen en it oerstallige wetter fan de Wierren en de Gerskampen koe fuort rinne.

Foar 1920 yn dat jier begûn it Woudagemaal by De Lemmer te meallen barde it wolris, dat de minsken mar amper mei droege fuotten oer de Aldegeasterdyk rinne koene.

It fjild oan'e noardkant fan de Aldegeasterdyk hjit Gerskampen en noardlik dêrfan lizze De Wierren.

Yn De Wierren siet klyn is fean, turfgrûn en yn 1824 begûnen se dêr te feantsjen, te turfmeitsjen, yn 't oanbegjin allinne mar wat foar eigen gebrûk. Dat feantsjen is troch gien oant nei de earste wrâldoarloch.

Yn 'e hjerst en yn 'e winter wie der yn 'e feanterij neat te ferstriken, mar yn'e maitiid begûn de bannige tiid.

Dan woene de feanters o sa graach it oerstallige wetter kwyt, wat leger it wetter stie wat nofliker it arbeide. Der hat jierrenlang in pomp stien by de earste syl, om it wetter út De Wierren wat gauwer fuort te krijen. Dy pomp, dy't hiel wat mansk wie, waard oandreaun troch in lokomobyl, troch in stoommasine dus.

De masinist, dy't mei it hiele spul rêde moast, wie Jelle de Vries, dy't yn Aldegea ornaris Jelle Stoker neamd waard, fanwegen it wurk, dat er troch 'en dei die.

Der hat by de earste syl ek noch in hûs stien, eartiids. No ja, hûs, it wie mear in klinte as in hûs. Yn 'e tiid dêr 't wy it no oer ha wiene de bewenners in Jan Brantes mei syn wiif Tsjaltsje. Neffens myn sisman wie Jan net in bêstenien, in wreden hont en in sûplap. Hy smiet Tsjaltsje wolris de klinte út en liet har soms in hiele nacht bûtendoar omdoarmje. Doe't Tsjaltsje widdo wie hat se op'e Sânbuorren wenne, yn't hûs der't Rinse van der Velde no yn wennet.

### **De beammen**

Wa't geregeldwei de Aldegeasterdyk del komt is it grif wol opfallen, dat der twa soarten beammen stean: iken en iperenbeammen. No doel ik fansels op dy mânske, hege, âlde beammen. Wol wat nuver eins, twa soarten beammen oan ien dyk. Der waard my ferteld, dat de eigners fan de oanswettende stikken lân eartiids de kar krigen fan de beamsoarte, dy 't foar har lân oer stean moast. Oan harren soene wy it dus te tankjen hawwe, dat dy beide beamsoarten der stean. Mar myn ferteller doarst net foar de wierheid yn te stean.

### **It gongelpaad**

It moat elkenien, dy't de Aldegeasterdyk del komt, wol opfalle, dat de berm oan'e súdkant fan'e dyk sa breed is. Dat komt dêrfandinne, dat der eartiids yn'e súderberm in gongelpaad lei. Net befluorre mei tegels fansels, want dy wiene der doe net, net foar paden teminsten. It wie ek gjin fytspaad; doe't it oanlein waard wiene der noch gjin fytsen. It is oanlein as gongelpaad. It wie bestruid mei nûnders en sa út en troch, as it paad wat te drekkich waard, kaam der wer in nij laachje nûnderkes oerhinne. Mei houten bartsjes rûn it gongelpaad oer de utskoaten fan de beide silen hinne. Spitich, dat it gemeentebestjoer dat gongelpaad hielendal fertutearzgjige litten hat. It hie no in kostlik fytspaad west.

### **De nonneloane**

Krekt de pleats fan de bruorren Mulder foarby sjocht men in soarte fan loantsje de Gerskampen yn rinnen. Dat is, it wurd is niis ek al efkes neamd, it Nonneloantsje. Dat rint der mar wat nuver hinne, sûnder ienich doel, soe men sa sizze. Mar neffens de oerlevering moat dat loantsje it lêste eintsje wêze fan in folle langer loane of wei, dy't alearen yn it suden oan it Smeliester Sân ta rûn en yn it noarden oan it nonnekleaster ta fan Sigerswâld by Garyp. It soe dus de ferbiningswei west ha tusken dy beide kleasters. It lêste eintsje dêrfan leit tsjin de Aldegeasterdyk oan.

### **Trije skythuzen**

"Do witst, tink wol, dat hjir eartiids trije skythuzen stien ha?" frege in âlde Aldegeaster my okkerwyks.

Wy stiene te praten op 'e ein fan 'e Achterwei, dêr 't de Aldegeasterdyk begjint, dêr by de roazestrûken.

No nee, ik wist it net, mar wie tige benijd. "Nee?", fernuvere er him. "*Ha se dy dat noch net ferteld?*"

No, it is wrychtich wier hear. Hjirre, op dit uterste puntsje fan it doarp, stiene sa 'n sântich, fiifensantich jier lyn trije skythuzen op in rychje. Nee, net foar de geane en kommende man, dy koe wol yn 'e ûnderwâl broekeseare.

Nee, it wiene de hûskes fan 'e lju, dy 't hjir doe wennen. Sjoch, hjirre, dêr 't no it túntsje fan Rinse van der Velde der sa kreas by leit, hjir stiene foarhinne de trije earmkeamers fan Aldegea. Yn 'e iene keamer hat in Martinus Wiersma wenne, kreupele Tynke waard er meastentiids neamd. Mar ik wit ek noch wol, dat der in Meint Skeuk yn wenne en Bearn Reiddekker hat der ek yn wenne mei syn hûshalding. In frjemde skiter, dy Bearn. Fan him gong der doedestiids in sechje troch it doarp. Hy plichte altiten te sizzen: "Minsken, minsken, wat haw ik it drok! Fan moarns ier oan 't jûns let bin ik oan it dekken en nachts moat ik ek noch dekke."

De oare keamer waard bewenne troch twa frijfeinten, twa bruorren, Tseard en Klaas van Dam. Sa, smoarch as bargaen, moatst tinke, de oergroede siet der op. En yn 'e tredde keamer hat in Piter Bron wenne mei in keppel bern. Piter Poepke neamden wy him altyd. PoepKE, want syn heit waard Manus Poep neamd. Der waard altyd sein, dat Manus syn mem har soantsje skippe hie fan in reizgjende Dútse lapkepoep. Spek oan spinnen, moatst mar tinke. Mar it heucht my ek noch wol, dat Teade en Wimke yn dy keamer wenne ha. Teade Krukje waard de man altiten neamd, want Teade rûn mei in stok en krukke. Dat sadwaande. Hy hie bienfretting oan 'e skonk han of sokssawat. Dy trije skythuzen stiene wol wat fier fan'e keamers ôf, hen. Ien dy't mei de dongwein op 'e rin wie sil wol ris skreppen en klauwen hân ha om tidich op syn hûske te kommen, bin 'k bang."

Ik fertelde him doe, dat ik altyd miend hie, dat it lange gebou op 'e Sânbuorren, dat dêr foar Bouke de Haan-en-dy oer stiet, it earmhûs west hie. Mar dat hie 'k dus fier mis. Hy sei: "*Nee ju, dat is de âld kaserne. Ja, hoe hat it dy namme krige! Der waard wol sein, dat der yn Napooleon syn tiid soldaten yn wenne ha. Oft dat wier is, ja, dat wit ik ek net hear*". "*Wat sil in frjemd nuver opsjoen ha*", sei er skodholjend, "*as er it doarp yn kaam yn dy tiid. Trije skythuzen, dat wie 't earste, dat er seach*".

## De Wybren Jonkerspolder

Krekt de pleats fan Jan Landmeter foarby, deun tsjin 'e Sânbuorren oan dus, lei eartiids de Wybren Jonkerspolder. Polderke is eins in better wurd, want it wie mar in lytsenien, sa 'n foech njoggen bunder grut. Boppedat wie 't in simmerpolder, d.w.s. de diken wiene net hegernôch om by 't hjerst en by 't winter it hege bûtewetter te kearen. Dan strûpte de polder der ûnder en oan 'e súdkant fan 'e Aldegeasterdyk wie 't dan ien grutte wetterflakte. As it begûn te friezen wie 't in merakels moai plak om te reedriden, fansels. Om de Wybren Jonkerspolder yn 'e maitiid wer droech te krijen moast der meald wurde. Dêr foar stie der in lyts wettermûntsje op 'e polderdyk, in jasker. Dat wie it lytste mûntsje dat wy hiene; it waard allinne mar yn Fryslân makke en brûkt. It wie sa 'n ienfaldich dinkje, dat in handige mûnemakker it yn in wike of trije meitsje koe.



## It Mokseldal

Wat fierder fan it doarp ôf as de W.J.-polder, ek wat fierder fan de Aldegeasterdyk ôf, mar wol oan 'e selde kant dêr fan, lei eartiids in poel yn it lân, dy 't de namme Mokseldal hie. It hat nea net sa 'n grutte poel west en yn it begjin fan dizze ieu wie der al net sa folle mear fan oer bleaun. Wetter stie der doe al hast net mear yn, in reidsjoel wie it, mear net. As wy op 'e namme ôfgaan, sille wy oannimme moatte, dat der yn dy poel in protte farskwettermoksels libbe hawwe. Om 't de poel yn 't begjin fan dizze ieu al hast tichtgroeid wie op natuerlike wize, hawwe se him doe mar hielendal tichtgoaid en der lân fan makke. De Aldegeaster grûnwurker Jan Siebenga en ien fan syn soannen hawwe dêr ek harres ta dien.

## It brechje



Tekening Jan Planting, brug rond ± 1900



brug rond ± 1960



brug mei 2013

Hjoed-de-dei leit it dêr as in folslein doelleas ding yn 'e Aldegeasterdyk, dat brechje. Foar it ferkear is 't in obstakel. Fansels hat it net altyd sa 'n ding sûnder doel west. Doe 't De Wierren ynpoldere waarden hawwe se in frij brede feart groeven, it suden yn, it wetter, dat it gemaal der út pompte moast fuort komme kinne.

Dy feart waard sa breed makke <sup>1911</sup>, dat lytse skippen der troch farre koene. Fan it Wierrenster gemaal ôf waard doe noch in feart groeven nei Nyegea ta en sa krige dat doarp ek oer 't wetter ferbining mei oare plakken. Tige wichtich yn dy tiid, want oant plm. 1930 ha de skippers yn Fryslân it frachtferfier wol foar 't grutste part yn hannen hân.

It gemaal moast in masinist ha en dat waard Jelle Stoker de Vries. Yn 'e Aldegeasterdyk kaam in brêge, in moaie wipbrêge. Op 'e tekening komt goed út, dat dy earste brêge gans eachliker wie as dat ding dat der no noch leit. In ein fierder nei 't suden ta, yn 'e wei troch de Finnen kaam noch sa 'n brêge te lizzen. Dy krige al ridlikgau de namme Swarte brêge. Doe 't de feart ree wie krige Nyegea syn earste fearskipper: Hindrik Tiekstra. Hy fear op Ljouwert en op Snits.

### De âlde kolk

Wa 't efkes op it betonnene brechje stean bliuwt, sjocht dêr oan 'e súdkant fan it brechje in soarte fan fiver, in kolkje lizzen. Der groeit wat reid en snileguod yn en dêr makket yn 'e maitiid gauris in markol har nêst yn en ek wolris in swan. Yn 'e atlas fan Eekhoff is de kaart fan de gritenij Smellingerlân fan 't jier 1848 en dêr stiet it Krektneamde kolkje ek al op. *Oude kolk*, stiet der by. Mar yn in folle âlder atlas fan Fryslân, dy fan Schotanus, is de kaart fan ús gritenij fan it jier 1687 en dêr stiet dyselde fiver of kolk ek al op. En wer stiet der njonken: *Oude kolk*. Soks makket jin nijsgjirrich, fansels; as de lju yn 1687 dat wetterke al ALD neamden, hoenear soe it dan NIJ west ha? In âlde kolk hat dochs ienris in nije kolk west?

Domeny A. Carsjens, skriuwer fan it opstel oer *De inval der Munsterschen in Smallingerland in 1672* yn: Smellingeraland, s. 216, ornearret, dat de Alde Kolk wol ris ûntstien wêze kin yn 1672, om 't hja doe modder brûke moasten om it gat, dat hja groeven hiene yn 'e Aldegeasterdyk, wer ticht te smiten. Mar dat wol my eins net oan. Foarst net, om 't foar it ticht goaien fan dat gat grif de modder brûkt is, dy 't der earst útgroeven is. Yn it twadde plak kin ik hast net leauwe, dat in kolk, dy 't dan yn 1672 groeven wêze soe, yn 1687 al ALDE Kolk neamd waard. Yn it *Friesch Woordenboek en Friesche naamlijst* 1911, seit Johan Winkler oer it wurd kolk: '*Naam van kleine, maar diepe meertjes, gewoonlijk ontstaan door uitwieling en uitspoeling bij overstromingen*'. Dr. P. Sipma seit yn Fryske nammekunde Drachten, 1966 oer itselde wurd: 'Ynbrek fan de sé kaem foarhinne faek foar. De wetternammen kinne dêr ek fan sprekke: jet, wiel, kolk. Wy moatte hjirby opmerke, dat de nammen jet, wiel en kolk ek op oare plakken yn Fryslân foarkomme, wiel en kolk sels faek, en dan net bitrekking hoege to hawwen mei dyktrochbrek en wetterinbrek, wetterwieling of -kolking'. Sa it 't by in skûtmakkerij byg. wie foarhinne gauris in kolk te finen besiden it farwetter. Dêr leine dan de skippen yn, dy 't ôftimmere of opmakke wurde moasten. Sà 'n kolk wie groeven of slatten. Mar dit witten bringt ús, wat de Ald Kolk by de Aldegeasterdyk oanbelanget, gjin stap fierder, fansels. Soed er groeven wêze? Hast net oan te nimmen wol, op dat plak. Of soe der ienris op dat stee in trochbrek yn 'e Aldegeasterdyk west ha troch wetter ut 'e feanen oan 'e noardkant wei?

Ien ding moat foar in frjemd wol tige ferrifeljend wêze. Wa 't fan de Kilometerwei of de Hegewei ôf de Aldegeasterdyk op kriemt, sjocht in kreas buordsje stean mei de namme der op: *Aldegeasterdyk*. Dy 't net better wit tinkt dan fansels, dat dy dyk him wol nei ALDEGEA ta bringe sil. Mar wa 't sa tinkt wurdt goed ferrifele! Want in stikmannich kilometers fierder sjocht er in boerd stean en dêr stiet op: OUDEGA!

Overgenomen uit de Doarpsomropper februari 1981 nummer 5 en maart 1981 nummer 6 – auteur: Lodewijk de Jong



De brug in de Aldegeasterdyk, 2 juli 2016, drone Fred Kok

## Café van Baaie

**Locatie:** Buorren 12 & 14



Situatie in de Buorren rond 1962 rechts Buorren 12 en links Buorren 14



Buorren 12 en 14 in 2022

Op Buorren 12 werd in 1854 Baukje Baaie Hoekstra geboren, dochter van Johannes Eades Hoekstra en Gepke Meinderts Deelstra. Haar ouders zijn herbergier, boer en verkopen kachelhout. Het woongedeelte is op nummer 12 met daarachter de boerderij en het cafégedeelte op nr. 14.

Baaie Hoekstra neemt in 1880 het café en boerderij over van haar ouders Johannes Eadus Hoekstra en Gepke Meinderts Deelstra die hier al vanaf 1854 een café hadden. Baaie bleef ongehuwd maar had wel een zoon Johannes geboren op 25 september 1881 - † 24 januari 1942 - vader onbekend.

Zij stopte met de verkoop van kachelhout en begon een winkeltje waar de klanten aan de achterzijde naar binnen gingen. Baaie en haar zoon wonen overdag in het café de jachtweide of taapkeamer, zij staat er om bekend klanten te lokken met de woorden: *“Kom maar binnen, jullie hoeven niks te gebruiken maar de kachel is aan, het is hier lekker warm”*.

Tegenover haar woonde haar oudste zuster Attsje, getrouwd met Adolf Jans Mulder die in 1855 eigenaar werd van Buorren 11 het Rechthuis met café, bakkerij en veestalling. Toen haar zoon oud genoeg was nam hij de boerderij functie over.

Baaie was vriendelijk maar afgunstig. Zo kon zij het niet hebben dat klanten de herberg aan de overkant bezochten en kon het niet laten om daarover minachtend te spreken. Met het verstrijken van de jaren werd het minder gezellig in de herberg. Zij kon het werk niet meer aan en het café werd smoezelig. Toen zij op haar oude dag struikelde en viel en haar heup had gebroken was het gedaan met haar werkzame leven en werd zij tot haar dood verzorgd door Janke en Marte Poelstra aan de Great Haersmawei. Baaie bleek arm te zijn en de armvoogdij moest haar kostgeld betalen. Baaie had andere tijden gekend, wanneer iemand een briefje van 100 gulden moest wisselen voor kleingeld kon dat bij Baaie!

In 1932 moest Baaie haar café verkopen, het werd publiekelijk gekocht door Douwe Kramer voor collega caféhouder Wietze Mulder Buorren 11. Dit betekende het einde van het café. In eerste instantie wordt het pand verhuurt aan Lammert Jelsma die er tot 1936 zijn levensmiddelenbedrijf had. Toen hij naar de overkant Buorren 13 ging verhuizen is het pand opgesplitst, en is nog jaren in gebruik geweest als dubbele woning. Later is dit één woning geworden.

De armvoogdij zorgde ervoor dat haar zoon werd geplaatst bij een gezin in Houtgehage, hiervoor moest hij zijn aandeel in *it Stjerfintsje*<sup>10</sup> verkopen aan bakker Hylke Kylstra die de andere helft bezat.



Foto auteursrechtbehebbende onbekend: Baaie voor haar café aan de Buorren 14

<sup>10</sup> Stjerfintsje is een stuk land bij de Goudtsjepoel

## Café Hoidammen

**Locatie:** voor Hoidamsbrug

**Huidige situatie:** afgebroken in ± 1969 i.v.m. omleggen vaarweg



Foto auteursrechthebbende onbekend: Café hoidammen met de brug

Het was een afgelegen oord, ingeklemd tussen brede stromen en uitgestrekte drassige rietlanden. Op de Hoidammen stond vanuit Oudega vlak voor de brug *Café Hoidammen*, van 1936 tot 1960 bewoond door Hendrik en Albertje Liemburg.

In de zomer was het er een komen en gaan van boeren, vissers en schippers. Als de boeren terugkwamen van het hooi halen uit de Hege Warren staken ze hier even aan. Zeven dagen per week bediende de familie Liemburg de zware draaibrug over de Hoidamsloot. Ook het bedienen van de pont behoorde tot de vaste taken. Verder had Liemburg nog elf koeien. 's Winters liep het blauwe grasland van de Hege Warren tot aan Grou onderwater en was het er eenzaam.

Tijdens de 2<sup>e</sup> wereldoorlog zaten hier, in de rietvelden van de Hege Warren, tal van mannen verstopt in hutten, bootjes en arken. Overnachten in de rietvelden was beslist geen pretje. De onderduikers stonden bloot aan kou en vocht. 's Nachts kropen de mannen weg in hun schuilplaatsen, overdag huisden ze veelal bij omwonenden. Voor velen van hen was café Liemburg de enige verbinding met de buitenwereld. Ze vonden er warmte, eten en geborgenheid. Het aantal onderduikers bleef groeien en het was op den duur net een groot gezin. Soms zaten er wel meer dan 12 mensen rond de tafel. Overnachten in café Liemburg was er niet bij, behalve voor Engbert Welling uit Oudega. Zijn vader had destijds een transportbedrijf en hij bracht wel eens bier van Drachten naar het café. Engbert bleef 5 jaar bij de familie Liemburg.

Een fatale razzia, als gevolg van verraad, maakte op 1 november 1944 een einde aan het Dorado voor de onderduikers. Twee mannen ontsprongen de dans, 5 mannen werden opgepakt en eerst naar Crackstate in Heerenveen en daarna naar de gevangenis in Leeuwarden gebracht. Vanuit hier werden ze te werk gesteld in Drenthe waar ze loopgraven moesten maken. Al snel slaagden ze er echter in om te ontsnappen, op verschillende adressen hebben ze daarna de laatste maanden van de oorlog uitgezeten.

Liemburg zelf ontsprong de dans, hij was die ochtend vroeg op de fiets vertrokken naar Drachten om zijn jaarlijkse huur voor de woning af te dragen aan de gemeente. Engbert Welling werd met rust gelaten, hij was meer dan nodig als knecht!

Ontleend aan artikel in Sneon & Snein, zaterdag 24 december 1994

## Elzenbroekbos<sup>11</sup>

**Locatie:** bij Smalle Ie

**Huidige situatie:** niet meer bestaand



Foto Meindert de Boer, december 2025 – uitgezaagde schijf van eikenboom gedateerd 3929 voor Christus, zwart geworden door het veen

Tijdens de afgraving van het nieuwe meer *de Nije Aldegeaster Sânnning* komt aannemer De Waard veel hout tegen, soms takken, vaak hele bomen. Onderzoek door Jos Bazelmans, bijzonder hoogleraar delta-archeologie aan de Universiteit Leiden, heeft aangetoond dat de gevonden steeneiken 4.000 tot 6.000 jaar oud zijn.

De eiken groeiden hier aan de rand van wat ze aankunnen. Ze groeiden aan de rand van hun biotoop en werden zo'n 250 jaar oud. Een eik op zandgrond wordt soms wel 500 of 600 jaar.

Het vinden van een heel oud bos onder de grond is in Nederland op zich niet uitzonderlijk. Dat gebeurt vaker in laaggelegen gebieden. Maar het grootschalig weggraven van veen komt in Nederland zelden meer voor. Tot einde van 2027 is er nu de mogelijkheid om grootschalig onderzoek te doen.

De oppervlakte van het nieuwe meer - op de plek waar vroeger ook al een meer was - heeft straks de afmetingen van 64 voetbalvelden. Ruwweg de helft ervan is relevant voor het onderzoek, daar liggen alle bomen. De andere helft is zandgrond.

Van een eikenboom is inmiddels het exacte sterftejaar vastgesteld: 3759 voor Christus. Op een uitgezaagde schijf hiervan, zwart geworden door het veen, zijn met een mesje laagjes weggeschraapt, zodat de jaarringen veel beter zichtbaar zijn. Die zijn nog eens extra geaccentueerd met schoolkrijt. Het is sub-fossiel hout.

De jaarringen in die houten schijf vormen een streepjescode. Aan de hand van een jaarringkalender kun je nagaan wanneer de boom heeft geleefd. Aan de hand van een jaarringkalender van Noord-Duitsland waar de omstandigheden vergelijkbaar zijn met die in Oudega, heeft de computer berekend waar in de tijd de streepjescode van de eik past en zo kwam men op het jaar 3.750 voor Christus uit. Een zogeheten C14-meting kwam overeen met de jaarringenuitslag. De gevonden bomen stammen uit een totale periode van zo'n 1.500 jaar.

In de dikte van de jaarringen van de bomen bij Oudega zit een hydrologisch signaal. Hoe natter het in een jaar was, dus hoe meer neerslag er viel, hoe dunner de jaarring. Soms zijn ze maar 0,1 of 0,2 millimeter. Ook de temperatuur speelde een rol, zij het een minder prominente.

Nomadische jager-verzamelaars, maar ook al landbouwers, die waarschijnlijk woonden op de iets noordelijker gelegen zandruggen moeten het bos in volle glorie hebben gezien.

Er wordt daarom niet alleen onderzoek gedaan naar de eiken maar ook het veen zelf. Uit de afgenomen monsters kan worden afgeleid welke planten hier groeiden. In het veen zit stuifmeel opgeslagen. Van elke plant zijn stuifmeelkorrels weer anders. Als de planten bekend zijn, dan kan ook met zekerheid worden vastgesteld dat het land werd bewerkt. Als mensen bomen kappen en akkers aanleggen, beginnen bepaalde onkruiden te groeien. Dat zijn cultuurvolgers. Op basis van planten kun je vaststellen of er mensen in de buurt waren.

Ontleend aan artikel van Anne Roel van der Meer: *Door de bomen het stokoude bos weer zien* in Leeuwarder Courant van donderdag 4 september 2025

<sup>11</sup> Het Elzenbroekbos is het bos van moerassige venige depressies met voedselrijk, zoet, stagnerend water dat aan of boven het bodemoppervlak staat. Vaak staan ze onder invloed van kwel. In de winter kunnen ze tijdelijk onder water staan. In de zomer droogt de bodem slechts oppervlakkig uit. De bodem heeft een hoog gehalte aan organische stof, waarvan de afbraak door het hoge waterpeil wordt verhinderd. Door het contact met voedselrijk grond- of oppervlaktewater treedt echter geen verzuring op, anders dan in Berkenbroekbossen op hoogveen waar regenwater een overheersende invloed uitoefent (Stortelder et al., 1998). Waar de watertafel door ontwatering dieper komt te liggen, verschuift de vegetatie van het Elzenbroekbos richting Elzen-Essenbos met Moerasspirea (bostype D1) of richting Berken-Elzenbos met Zomereik (bostype J1). Zwarte els is de belangrijkste soort in boom- en struiklaag. De combinatie van Wolfspoot, Moeraswalstro, Bitterzoet, Grote wederik, Gele lis, Blauw glidkruid en Grote kattenstaart is typisch voor de kruidlaag.

Bron: <https://www.ecopedia.be/natuurtypes/natuurtype-elzenbroekbos>

## Evangelisatiegebouw *De Steech*

**Locatie:** Goartersreed 1

**Huidige situatie:** nu woning met klokkenmakerij



Foto auteursrechtbehebbende onbekend: woning aan Goartersreed 1



Foto van dia Arend Hovinga, 1962: Evangelisatiegebouw *de Steech* in aanbouw

Voor de 2<sup>e</sup> Wereldoorlog worden er godsdienstige bijeenkomsten gehouden in de woning van wijlen R. v. d. Ploeg. Een aantal gezinnen, die van Hervormde origine zijn, kerken hier en elders. Ze kunnen zich niet vinden in de *âld tsjerke*, die als vrijzinnig bekend staat.

Op 9 november 1938 richt men de *Evangelisatievereniging op Orthodox Hervormde grondslag* op. Achttien hoofden van gezinnen besluiten tot deze daad. Het doel is de terugkeer van de orthodoxe richting op de preekstoel te realiseren.

Een bestuur wordt gekozen om de nodige zaken te regelen, zoals bijvoorbeeld het regelen van een voorganger, die soms opgehaald moet worden en die ook wel de zondag blijft en overnacht. De woning wordt aangepast en door de week verhuurd, want alle inkomsten zijn welkom. De leden noemen de voormalige woning *it lokaal* of *it gebou*.

Op 21 juni 1942 valt in de kerkenraadsnotulen te lezen: *'Enige leden houden bijeenkomsten van godsdienstige aard in een gehuurde woning. Men betreurt het en hoopt op hereniging'*.

Door de week vinden er ook vergaderingen plaats, bijvoorbeeld door de eigen vrouwenvereniging. De woning, eigendom van L. Douma uit Opeinde, wordt in 1955 aangekocht en vanwege de slechte staat waarin het zich bevindt, afgebroken. De *âld tsjerke* vindt dit een verkeerde beslissing.

In 1960 volgt er nieuwbouw die aan de Achterwei gestalte krijgt.

Men is zeer content met deze plaats van samenkomst, immers prachtig gelegen in het centrum van het dorp. De plek krijgt de naam *de Steech*.

Toch worden er steeds meer contacten gelegd met de *âld tsjerke* en volgt er een voorzichtige toenadering. Vanaf 1957 kerkt de Evangelisatie 's middags in de *âld tsjerke* en vinden in *de Steech* alleen nog bijzondere diensten en christelijke feestdagen plaats.

De Evangelisatie is niet gerechtigd avondmaal te vieren of te laten dopen. Daarvoor is men aangewezen op de Hervormde Kerk in Garijp, die orthodox te noemen is. De jongelui volgen daar de catechisatielessen. De leden van de Evangelisatie zijn financieel ook schatplichtig aan de *âld tsjerke* en bij benoeming van kerkenraadsleden is men dan ook actief.

In 1956 participeren drie ouderlingen van de Evangelisatie in de samenwerking met de kerkenraad van de *âld tsjerke*. De samenwerking wordt steeds hechter, alle ambtsdragers worden in een gezamenlijke dienst bevestigd en in 1972 besluit men samen het kerkblad *De Toren* uit te geven.

In het nummer van september 1972 schrijft men: *'De kerkenraad verblijdt zich er over dat de samenwerking van de reeds geruime tijd bestaan hebbende groeperingen [modaliteiten] zo uitstekend is dat men gerust mag spreken van de 'ene gemeente van Oudega'*.

De Steech wordt verhuurd aan particulieren en uiteindelijk verkocht.

Bron: Teije T. Osinga: *De Steech* een beschrijving van de Ned. Herv. Evangelisatie te Oudega (Sm.), tweede druk november 1997

## **Folksgebou**

**Locatie:** Fabrykswei 4 & 6

**Huidige situatie:** bestaand



Foto Meindert de Boer, augustus 2024

In 1910 wordt de pastorie van de Nederlandse Hervormde Kerk ingrijpend verbouwd. Bij deze verbouw is inbegrepen de afbraak van het koetshuis en het leerhuis bij de pastorie. Omdat dit laatste gebouw niet gemist kan worden als vergaderruimte van de kerk, besluit men een nieuw leerhuis, leerkamer te bouwen op een andere plek. Op de grond, die bij de pastorie hoort, is een pleziertuin, een moestuin en een gedeelte wordt gebruikt als bouwland. De grond behoort bij de pastoralia, d.w.z. dat de predikant die grond beheert en de opbrengsten en inkomsten ervan heeft. Ook buiten dit gebied heeft de predikant te Oudega bezittingen, hetzij een stuk grond, hetzij een boerderij. Deze pastoralia bepalen mede zijn inkomen.

De kavel, bedoeld voor het nieuwe leerhuis moet uit deze pastoralia gekocht worden. De kerkvoogdij is de aankopende partij namens de kerkelijke gemeente en de predikant, beheerder van de pastoralia, is de verkopende partij. Echter de Nederlandse Hervormde Gemeente is op dat moment vacant en dan mag de kerkvoogdij ook als verkopende partij van de pastoralia optreden. Zij krijgt daarvoor toestemming van het Provinciaal Kerkbestuur en op deze manier wordt het vlot geregeld, voordat ds. Carsjens de pastorie betreedt.

Van het afbraakmateriaal van de pastorie wordt het leerhuis gebouwd, wat nu Volksgebou genoemd wordt. In het bestekboekje van 1910, nodig voor de verbouw van de oude pastorie, staat aangegeven wat voor de bouw van het leerhuis gebruikt moet worden. Zo is de voordeur in het Volksgebou in het woongedeelte van de koster, na op maat gemaakt te zijn, de oude voordeur van de pastorie.

Zowel de pastorie als het Volksgebou hebben Jugendstil kenmerken. Deze kunststijl, ook wel art nouveau genoemd, komt op in de periode van 1890 tot 1910 en beïnvloedt de architectuur, de schilderkunst en het interieur. Het kenmerkt zich door gebogen lijnen en versiering aan de gevels en contrast tussen licht en donker. Vaak heeft zo'n gebouw een hoektorentje en een topgevel. Zie de voorkant van het pand. Het Volksgebou heeft in de oude nummering nummer A57, het voorste gedeelte A56.

In 1911 wordt de Coöperatieve Boerenleenbank in Oudega opgericht en ds. Carsjens wordt kassier en houdt zitting in het voorste gedeelte. Het voorste gedeelte heeft dus niet altijd gediend als kosterwoning. Pas als de kosterwoning aan de Fabrykswei 1 wordt verkocht, verhuist de toenmalige koster naar het voorste gedeelte van het Volksgebou en is dit voortaan de woning van de koster van de Sint-Agathatsjerke.

Na het vertrek van de laatste koster in 2024 wordt de woning aan de Fabrykswei 6 gebruikt als opvanglocatie voor vluchtelingen uit Oekraïne. Het achterste gedeelte blijft zijn functie behouden.

In 2025 heeft zorggroep Kwadrant hier zijn kantoren gevestigd voor de thuiszorg in Oudega.

## **Gebouke**

**Locatie:** Great Haersmawei 1

**Huidige situatie:** niet meer bestaand, verbouwd tot woning



Foto Arend Hovinga, ±1960

Dit was het verenigingsgebouw van de Gereformeerde Kerk. Het is gebouwd in 1926.

Er was een klein podium, en de zaal kon door een houten wand in tweeën worden gedeeld. Achter in de hal was een klein keukentje en een opberghokje.

Hier werden veel vergaderingen gehouden, maar ook alle verenigingen kwamen hier 's winters bijeen; zoals de vrouwen en mannenvereniging, knapen en meisjesvereniging, plattelandsvrouwen, ook het muziekkorps *Looft de Heer* hield hier zijn repetities en de damclub speelde hier zijn partijen.

Ook zijn hier veel bruiloften gehouden; men zat dan aan lange tafels van planken op schragen. De Christelijke gymnastiekvereniging '*Wêz Fluch*' gaf hier haar uitvoeringen.

In het gebouw was het consultatiebureau; voor het gebouw stonden de kinderwagens, het was lastig om de wagens mee naar binnen te nemen, de stoep was nogal hoog en in de hal was ook niet veel ruimte. Ook begrafenissen werden vanuit het gebouw gehouden.

In 1967 komt het gebouw leeg te staan en in 1972 wordt het verbouwd tot woonhuis.

## Gemaal De Gealanden

**Locatie:** Gealânswei 4

**Huidige situatie:** gemaal buiten gebruik, gebouw in gebruik als woning



Gemaal De Gealanden in 1959



Oudega Schotanus atlas 1718 Tresoar.nl 2015

Rondom Oudega was veel water te vinden. De Tsjollen uitloper van de Westersanning was één van de eerste gebieden die men terug heeft gewonnen van de natuur. Dit was al gebeurd aan het eind van de 19<sup>e</sup> eeuw. Toch was er tot na de eerste wereldoorlog nog altijd veel water aangezien zowel de Westersanning als de Eastersanning nog geheel uit water bestonden. Deze plassen waren eerder ontstaan door veenwinning in de late middeleeuwen.

Al in 1916 worden er voorbereidingen getroffen tot het stichten van waterschap De Gealannen / Eastersânning, met als belangrijkste doel de inpoldering van de Eastersânning, dit zou 's winters een belangrijke bescherming voor Oudega zijn omdat men in die periode veel last had van hoog water. Pas in 1919 is er sprake van een officiële oprichting.

De werkloosheid na de eerste wereldoorlog was een belangrijke factor tot het nemen van het initiatief om bepaalde gebieden in te polderen. In 1921 krijgt het waterschap een rijkssubsidie met betrekking tot bestrijding van de werkloosheid. Deze loopt op tot 40% van de totale kosten van de inpoldering.

In de jaren 1920/1921 wordt de Eastersânning drooggelegd. Met het inpolderen werd ook de oude vaarroute/waterweg vanaf de Smalle Eesterzanding in zijn geheel gedempt. Dit gebeurde voor het, in die tijd, respectabele bedrag van fl. 11.000,--.

Doordat de oude waterweg naar Oudega door de Oosterzanding loopt moet er eerst een nieuwe vaart naar Oudega gegraven worden. Bij de drooglegging wordt er ruimte vrijgemaakt voor de aanleg van een ijsbaan.

Er ontstaat een polder van 68 hectare, welke in 30 percelen wordt verkocht. Er worden 10 nieuwe boerderijen gebouwd en de eerste bewoners zijn: Tjitze en Akke van der Wal; Joeke en Dieuwke Adema; Bauke en Matte de Vries; Haaije en Wimke van der Wal; Douwe en Aaltsje Sibma; Jacob en Grietsje Slotegraaf; Hendrik en Grietsje Tasman; Douwe en Trijntje Welling; Meindert en Froukje Slotegraaf en Reinder en Jeltje Wiersma.

Na de Eastersânning werd ook de kleinere Westersânning ingepolderd, welke in 21 nieuwe percelen werd verdeeld. Met het inpolderen van de Westersanning verdween ook het originele traject van het riviertje *De Geew* die voorheen door de Westersânning stroomde en haar route westwaarts vervolgde richting Grou. Ook de Ringvaart De Haven werd in deze zelfde periode aangelegd.

Het elektrische gemaal<sup>12</sup> van waterschap de Gealanden zorgde voor de bemaling van zowel de Gealannen als de Oosterzanding en had een elektro centrifugaalpomp. Het water stroomde onder het pand door.

Eerste machinist is Johannes Veenstra.

Het eerste bestuur bestaat in 1923 uit ds. A. Carsjens, J. Vaartjes, A.W. Welling, M. Riemersma, P.U. Tjeerdsma en S. Breeuwsma.

Bronnen: Website Stichting Hattum de Vries & website <https://smellingera-land.iimdfree.com/dorpen/oudega/historie-oudega/>

<sup>12</sup> Een gemaal is een inrichting om water van een lager naar een hoger niveau te brengen. Het brengt of houdt water in een peilgebied op een bepaald peil.

## Gereformeerde Kerk, school & pastorie

**Locatie:** Achterwei

**Huidige situatie:** niet meer bestaand



Tekening P. de Vries: van links naar rechts: Pastorie; Schoolhuis; de School en de Gereformeerde kerk

In het eerste notulenboek schrijft ds. de Haan dat het op 11 januari 1841 gekomen is tot een Hernieuwde stichting en vestiging der Christelijke Afscheidene Gemeente te Oudega, Nijega en Opeinde in Smallingerland. Ook het Jaarboek van de Gereformeerde kerken in Nederland vermeldt deze datum als nieuwe stichtingsdatum. Het is een streekgemeente, want de omringende plaatsen kenden nog geen afscheiding. Alle kerken in de regio, met uitzondering van Suwâld, zijn van latere datum.

Op 10 februari 1841 wordt **ds. Tewes Egberts de With** beroepen, een leerling van ds. de Haan. Vanaf dan zijn er notulen. Deze worden in het begin door de voorganger geschreven, in die tijd aangeduid als leraar. Er komt een kerkgebouw Achterwei 37 en pastorie Achterwei 31 en deze eerste dominee wordt hier op 27 juni 1841 door ds. de Haan bevestigd. Deze zondag was des te meer een feestdag voor de jonge gemeente, omdat de intrededienst plaats vond in de nieuwe kerk aan de Achterwei. In de gevel wordt een gedenksteen nu te vinden in de zuidelijke muur van de kerk aan de Buorren 31 gemetseld met de volgende tekst:

W.R. de Boer heeft aan deez' tempel  
Den eersten steen tot een exempel  
Gelegd, voor anderen tot bewijs,  
Dat hij de Godsdienst stelt op prijs,  
En 't bouwen dezer Kerk,  
Was P.A. Poelstra's werk.  
1841.

Uit diezelfde tijd stamt ook de gedenksteen, geschonken door de kerkenraad, die ook in de laatstgenoemde muur is aangebracht. Hierop staat:  
Wie arm en ledig is,  
Kom hier maar binnen treden,  
Hier is een vollen disch,  
Voor Christus ware leden.

In juni 1841 kwam ook de goedkeuring van koning Willem II voor het stichten van de gemeente van Oudega, zodat van de kant van de overheid geen verdrukking of vervolging te vrezen was: immers de Nederlands Hervormde kerk was de officiële staatskerk. In de jonge gemeente moest al gauw iemand vermaand worden vanwege het verzuimen van de kerkdiensten.

Uit het oudste doopboek blijkt, dat de leden van de gemeente niet alleen in Oudega, Nijega en Opeinde woonden, maar ook in Sumar, Rottevalle, Drachten, Beetsterzwaag en Boornbergum. De gemeente was dus erg uitgestrekt.

Het traktement van de predikant was erg laag. Uit oude kasboeken valt op te maken, dat er geen vast traktement werd uitgekeerd. Eerst werden de vaste kosten van de kerk betaald. Wat er overbleef was voor ds. de With. De koster Halbe Teakema ontving in het eerste jaar een vergoeding van fl. 7,62. In 1842 ontving ds. de With fl. 345,-- plus fl. 14,-- voor de kosten aan turf en fl. 5,-- vergoeding voor de personele belasting.

De opbrengst van de collecten voor de armen bedroeg in het eerste jaar fl. 78,26; de volgende twee jaren respectievelijk fl. 25,-- en fl. 20,--. Voor de bedeling was er niet veel in kas.

Om het kerkgebouw aan de Achterwei te kunnen bekostigen, leenden ds. de With en br. Deelstra fl. 600,-- van een eigenares van een winkel in Heerenveen. Hiervoor moest Deelstra zijn bezit en landerijen aan haar als onderpand geven. Deelstra † 6 november 1849 was een van de stuwende krachten in de gemeente.

Het aantal gemeenteleden daalde aanzienlijk doordat er in de zomer van 1844 in Drachten een afgescheiden gemeente werd gesticht.

Ds. Hendrik Jan van Goor zorgde ervoor dat er lidmaat- en doopboeken werden aangelegd. Hij krijgt als eerste een vast traktement, namelijk fl. 400,-- per jaar. Dat geld wordt bijeengebracht uit collecten, vaste bijdragen en zitplaatsengeld. Tot 1921 worden de zitplaatsen namelijk verhuurd. De tuin bij de pastorie is ook erg belangrijk voor het levensonderhoud van de dominee en zijn gezin. Als hij weggaat, zo staat genotuleerd, zullen *alle boom- en aardvruchten uit de pastorietauin zijne Eerwaarde toekomen*.

In de notulen van 1850 is weer te lezen: *bijzondere zaken behandeld geene*. Toch werd in deze periode de pastorie in gebruik genomen. Deze stond bij de kerk Achterwei 31. Voordat deze pastorie er was, hebben de predikanten waarschijnlijk gewoond in het huis aan de Sânbuorren 14.

Ds. D.P. Vlieg °1866 - †1874 richtte de jongelingsvereniging op en was een stuwende kracht voor het Christelijk onderwijs. In zijn tijd wordt er ook een lokaal bij de kerk gebouwd, waarin de catechisaties gegeven kunnen worden. Tevens werd het kerkgebouw verbeterd. Ds. Renkema kreeg het voor elkaar dat hier een Christelijke school werd gesticht. De kerkenraad benoemde leden voor een schoolbestuur.

Het protestants-christelijk onderwijs begon hier op 24 mei 1886 in het catechisatielokaal. De school vormde tot 1915 een onderdeel van de kerk. Van de ± 860 inwoners van Oudega waren er 484 Christelijk Gereformeerd. De school telde zo'n 60 leerlingen, het was een hulpschool. Het plan bestond namelijk om samen met Opeinde en Nijega een school te stichten, maar daar is het nooit van gekomen. De eerste steen werd gelegd door J.D. de Jong in tegenwoordigheid van ds. Renkema en meester Woudsma<sup>13</sup>. Voor hem werd ook huis gebouwd naast de school. De school blijft hier tot 1922. Dan komt er een nieuwe school in West 12 en een nieuw huis in West 14 op in West.

De namen *Pasterijereed* en *Skoallereed* herinneren aan de situatie zoals die toen is ontstaan.

In 1906 werd er een nieuwe pastorie Buorren 33 gebouwd in het centrum van het dorp en in 1910 besluit men om daar ook een kerk te bouwen Buorren 31. Deze was groter dan de kerk aan de Achterwei.

Op 16 oktober 1910 werd de laatste kerkdienst gehouden in de kerk aan de Achterwei. De kerk werd verkocht aan de Chr. Geref. Gemeente in Drachten voor fl. 500,--. Steen voor steen werd de kerk afgebroken en met het schip naar Drachten getransporteerd en opnieuw opgebouwd op de hoek aan de Zuiderdwaarsvaart – Raai.<sup>14</sup>

Ontleend aan:

- Ter herinnering aan de verbouw van de Gereformeerde Kerk te Oudega (Sm.) Anno 1981 van S. van Dijk en Enkele beelden uit de geschiedenis van de Gereformeerde Kerk te Oudega (Sm.) van T. de Jong, die gebruik maakte van gegevens uit het boek van dr J. Wesseling: De Afscheiding van 1834 in Friesland, deel II.
- *Onderwijs in Oudega door de eeuwen heen* - de Bakbrogge mei 2016 nr. 3 - Feike Wijma, Stichting Hattum de Vries.
- Artikel in Drachtster Courant van 25 juli 2007 *School in schijnwerper* van Oeds Zanstra.


<sup>13</sup> Meester Woudsma was de eerste hoofdonderwijzer die tot zijn dood in 1903 hoofd der school was.

<sup>14</sup> In Drachten heeft het gebouw nog dienst gedaan als kerk voor de Baptisten en als onderdak voor verenigingen. De laatste jaren was het nog in gebruik als moskee. In 2010 is het gebouw, met iets meer dan 150 dienstjaren, alsnog gesloopt.

## Groot Haersma State

**Locatie:** einde Great Haersmawei

**Huidige situatie:** afgebroken in 1841



In Oudega heeft vroeger een Stins gestaan, die in bezit was van de hoofdeling van de grietenij Smallingerland. Verder is hierover niets bekend. Ook niet of deze stins de voorganger is geweest van deze State die tussen 1660 en 1668 werd gebouwd. In elk geval stond er in 1638 een Zathe, die eigendom was van het Benedictijner Nonnenklooster te Smalle Ee. Sinds de hervorming waren de goederen van het Klooster eigendom van De Staten van Friesland. Deze besloten in 1638 enkele Zathen te verkopen.

In 1646 koopt Aulus Alle van Haersma, grietman van Smallingerland, samen met zijn vrouw Catharina van Scheltinga, een kloosterzathe met landerijen in Oudega van Gedeputeerde Staten van Friesland. De zathe, eerder in het bezit van het Benedictijner Nonnenklooster te Smalle Ee, kreeg de naam *Haersmastate* en was gelegen aan de Sânbuorren, ten oosten van de Sint-Agathatsjerke.

Aulus van Haersma liet voor zijn zoon Arnoldus Arent een nieuwe state bouwen aan de Skeane Heawei, die de naam *Groot Haersmastate* kreeg. Waarschijnlijk heeft de bouw in de jaren 1664 en 1665 plaatsgevonden, want in de Schotanus-atlas uitgave 1664 komt de State nog niet voor. Op een kaart van Bernardus Schotanus à Steringa uit 1718 staat de ligging van de nieuwe state afgebeeld. Van het huis is in 1722 door tekenaar Jacobys Stellingwerf een afbeelding gemaakt en later nog één door J. Bonga.

Deze State was een typisch 17<sup>e</sup>-eeuws gebouw, het bestond slechts uit één bouwlaag en werd gedekt door een hoog zadeldak tussen trapgevels. In het midden van de hoofdgevel bevond zich de ingang versierd met pilasters, met links en rechts ervan 3 ramen. Op het dak stonden drie schoorstenen met decoratieve korven en windwijzers. De State stond op een omgracht terrein, waarop zich naast het hoofdgebouw ook nog een schuur en enkele bijgebouwen bevonden. In de naaste omgeving van de State was veel bos en waren er brede lanen en singels met hoog gekruide eikenbomen aangelegd.

De toegang tot de State was Van Haersma niet gehaal naar wens. De familie wilde een oprijlaan vanaf de Buorren naar de State nu Great Haersmawei realiseren, dit kon alleen wanneer de Oldegaster Hooyweg werd verlegd. Om dit te bereiken was echter wel de medewerking nodig van de boeren uit Oudega, Nijega en Opeinde, die recht van gebruik van de Oldegaster Hooyweg hadden. In oktober 1666 pleegde Arnoldus van Haersma daartoe overleg met deze eigenrden.

Hij stelde hun voor om het eerste stuk van de Hooyweg, dat begon waar toen het gebouw van de Gereformeerde Kerk stond nu Great Haersmawei 1 en schuin naar *Groot Haersmastate* liep, te verleggen. Men kwam hierover tot een akkoord en zo ontstond de Skeane Heawei.

Door arbeid en huwelijk steeg het vermogen dermate, dat zij door hun vele bezittingen in alle delen van Smallingerland en door de daarop gelegen stemmen, grote macht hadden. Waren er in 1640 4 stemmen in het bezit van de van Haersma's, in 1770 waren dat er 37.

Alle landerijen en boerderijen rondom hun State waren hun eigendom. Bij de State was een boomgaard, een grote keukentuin en een bosje met notenbomen. Een wandelbos tussen Dwarssingel en Buorren, een paardenwedde, een visvijver met theehuisje aan het meer de Oosterzanding. Hier was ook een haventje met boothuis van de familie. Op de plaats waar de Skippersseal heeft gestaan Op 'e Wâl 4, stond een grote schuur voor de paarden en de rytuigen. Voor de schuur stonden drie huizen voor het personeel.

De familie Haersma was het belangrijkste geslacht in deze omgeving en speelde een grote rol in de ontginning van het land. De State is altijd in bezit gebleven van deze familie en werd daarmee feitelijk de ambtswoning van de grietmannen van Smallingerland. Van 1625 tot 1839 zijn er achtereenvolgens 7 leden van de familie van Haersma Grietman van Smallingerland met Oudega als hun woonplaats.

In 1819 heeft de laatste grietman van het geslacht Van Haersma in Smallingerland, Hector Livius van Haersma, een supplement gemaakt op een al eerder gemaakt testament. In dit supplement wijst hij het vruchtgebruik en de bewoning van het huis toe aan zijn dan grietman geworden kleinzoon Hector Livius van Haersma van Vierssen. In deze aanvulling schrijft hij verder nog het volgende: maar alleen mij is behulpzaam geweest in mijne zuklende onredzaamheid en ouderdom.

Bij het eerdere testament is het huis toegewezen aan Johanna Maria van Haersma, moeder van Hector Livius van Haersma van Vierssen. Na het overlijden van zijn ouders worden huis en vruchtgebruik buiten de boedelscheiding gehouden. Huis en vruchtgebruik blijven onverdeeld en massaal in bezit van de erfgenamen. Hector Livius van Haersma van Vierssen overlijdt op 21 december 1839.

Op 20 en 21 mei 1840 wordt er een boeldag gehouden en op 30 november 1840 wordt er een sterfhuisinventaris<sup>4</sup> gemaakt in opdracht van mr. Binse Albarda, executeur- testamentair, statenlid en advocaat te Leeuwarden. Hierbij zijn aanwezig Jhr. mr. Jan Trip, advocaat te Groningen, voor echtgenote Catharina Gesina Haersma van Vierssen en mr. Scato Lohman, advocaat te Groningen als voogd over Wilhelmina Carolina Ferdinanda Haersma van Vierssen.

In deze sterfhuisinventaris worden alle vertrekken genoemd en ook gebouwen om het huis: een losse schuur bij de wal, schiphuis, buitenhuis, houthak, wagenhuis, stal, zolderschuurkamer, klein kamertje, nieuwe keuken, knechtenkamer, kelder, keuken, turfhoek, gouden lederkamer, salet, buitenkelder, gang, geele kamer, slaapkamertje, naaikamertje, kelderkamer, voorhuis, binnenkelder, zaal, studeerkamer, mevrouwkamer, binnenzolder, gevelkamer en leesbibliotheek. Dit alles omgeven door grachten, singels en een vijver in de tuin.

In 1841 wordt het huis t.o.v. notaris Jan Gelinde van Blom te Drachten door de erfgenamen verkocht voor afbraak. Het slot werd afgebroken, delen ervan werden gebruikt door [Martinus Manger Cats](#) voor de bouw van [Haersma State](#) in Drachten. Het landgoed werd in 8 percelen verkocht.

In de Leeuwarder Courant van september 1888 staat een artikel over *Haersmastate* te Oudega dat eindigt met de woorden: *Het prachtige slot is gesloopt en de trotsche lanen van hooggekruide eiken zijn verdwenen. Een woeste, ledige plek toont de plaats dezer voormalige grootheid aan, het sieraad weleer van Oudega.*

*Groot Haersmastate* heeft maar 2 eeuwen standgehouden.

Wat rest zijn de namen: Slotsingel, Dwarssingel, Great Haersmawei, Skeane Heawei, de Bosk, maar ook de Keukentún en het Nútéboskje.

#### Algemene bronnen:

- Stinsen en States, Adellijk wonen in Friesland, 1992. Website Stichting Hattum de Vries. Boek *Familie Van Haersma & Van Haersma de With* van G. van der Veer, 2001
- Kl. J. Bekkema, B.J. Friso en M.D. Sipma samenstellers Geschiedenis van Oudega (Small.). Uitgave Stichting *Commissie Oudega 900*. Oosterend, Fa. Van der Eems & Zn., 1990.
- Smellingera -land, uitgegeven ter gelegenheid van het driehonderdjarig bestaan van Drachten, 1641-1941. Drachten, drukkerij Laverman, P. van Schaik, redactie en dr. J.J. Spahr van der Hoek, eindredactie, Geschiedenis van Smallingerland. Leeuwarden, heruitgave De Tille BV, Fryske Akademy nr. 503, Leeuwarden 1976
- De kerk van Oudega, Monument van de Maand, jrg. 5 nr. 3, 1990.
- J. Dijkstra, B.J. Friso, G.J. van der Heide en J. K. van Til samenstellers, Smelne's Erfskip, het erfgoed van Smallingerland. Drachten, drukkerij Necum, 2000.
- Friesche Volksalmanak, 1842.

## Koetshuis

**Locatie:** Tussen Buorren 41 en 43    **Huidige situatie:** bestaand



Op 26 maart 1913 wordt de begrafenisvereniging *De Laatste Eer* opgericht. In de eerste jaren na de oprichting maakt men gebruik van een zwart geschilderde platte boerenwagen maar al na enkele jaren komt de roep om een echte lijkwagen aan te schaffen.

Op 2 december 1918 is er in het café van Baaie Hoekstra Buorren 14 een buitengewone ledenbijeenkomst. Er was tijdens een eerdere vergadering besloten om eens te kijken of er een echte rouwkoets gekocht kon worden. Bij J. Smit in Oudeschoot werd een tweedehands rouwkoets gekocht voor fl. 375,--.

Een *niet lid* had fl. 25,-- toegezegd, en andere leden brachten fl. 67,50 bij elkaar. De bode F. Wiersma ging met een lijst de leden langs en de commissieleden A. Drenth en U. Wijma zorgden voor de verdere afhandeling. Ook wordt er een mooi zwart kleed voor het paard aangeschaft.

De rouwkoets kon één keer gebruikt worden door de leden voor het vervoeren vanuit de woning naar het kerkhof. Mocht de overledene vervoerd moeten worden naar het *Folksgebou* of de *Herberg* dan moest daar apart voor betaald worden. Er werd een hoekje land aangeschaft waar een koetshuisje tussen Buorren 41 en 43 op komt waar de koets gestald kon worden.

Op 29 oktober 1929 moet er een overledene uit het ziekenhuis van Leeuwarden opgehaald worden, maar omdat het gebruik van de koets niet meer vertrouwd is, is er voor het eerst gebruik gemaakt van een lijkauto.

De rouwkoets blijkt in slechte staat van onderhoud te zijn en een beetje aan de korte kant. Opknappen is het devies, maar de kosten hiervan zijn zo hoog fl. 500,-- offerte firma Oosterwoud uit Franeker dat omgekeken gaat worden naar een nieuwe wagen. Dit is ook te duur, dus wordt er gekozen voor een opknappbeurt door de plaatselijke timmerman en schilder.

In 1939 koopt men in Drachten een andere rouwkoets, inclusief kleed, voor fl. 100,--. De oude wagen wordt gesloopt en het onderstel verkocht.

In 1953 verzoekt de plaatselijke bode om over te stappen op het gebruik van een lijkauto. Maar omdat in de omgeving van Oudega nogal veel zand- en modderpaden zijn is het gebruik van een lijkauto niet handig. Er wordt dan ook gesproken over het aanschaffen van een rijdende baar, dan zouden er minder dragers nodig zijn.

Op een buitengewone ledenvergadering zal besloten worden de lijkkoets af te schaffen, maar door een hoge opkomst van tegenstanders van afschaffing wordt dit besluit tegengehouden. In 1966 komt een lijkauto weer ter sprake. Er zijn een aantal dragers werkzaam bij de sluitende zuivelfabriek.

In 1968 komt er dan een echte lijkauto. Tijdens een vergadering in datzelfde jaar, werd door het bestuur bedacht dat de koets maar verkocht moest worden vanwege de lijkauto. De mening van de 50 aanwezige leden was verdeeld. De koets werd weer in ere hersteld en de rijdende baar wordt alleen gebruikt op het kerkhof. Vanaf 1975 wordt de koets amper meer gebruikt en wordt in principe gebruik gemaakt van een lijkauto. Verkoop van de koets gaat een stap te ver en de koets lijdt een kwijnend bestaan in het koetshuisje.

Midden jaren negentig van de 20<sup>e</sup> eeuw volgt er een restauratie, de koets wordt vanaf die tijd wat meer gebruikt. Ook nu nog wordt de koets elk jaar wel een enkele keer van stal gehaald om dienst te doen.

Het koetshuis is in 2015 gerestaureerd.

Bron: *De Laatste Eer Oudega (Sm) 1913-2013*; uitgegeven naar aanleiding van het 100-jarig bestaan

## Korenmolen *De Hoop*

**Locatie:** Mounehoek 4

**Huidige situatie:** niet meer in gebruik, gedeeltelijk afgebroken



Korenmolen *De Hoop* in 1922



Al ver voor 1640 was er een molen aanwezig in Oudega. De molen maalde niet alleen voor Oudega, ook de inwoners van Nijega en Opeinde waren verplicht hun rogge of andere granen in Oudega te laten malen. Helaas zijn de gegevens van begin 18<sup>e</sup> eeuw niet meer te achterhalen, maar daarna is er redelijk nauwkeurig na te gaan welke molenaars hier in Oudega gemalen hebben.

In de 19<sup>e</sup> eeuw stond er op Mounehoek 4 een standerdmolen. Wanneer deze molen precies gebouwd is, is niet te achterhalen. Deze molen heeft dienstgedaan tot 1907 en afgebroken in 1908 nadat de opvolger, een achtkante bovenkruier met stelling, *De Hoop* genaamd, gereed was. Voor de herbouw werden onderdelen van een zaagmolen uit Dokkum gebruikt. De molen werd in opdracht van Wilco Frederik Wilkens gebouwd. In 1918 liet hij een molenaarswoning op het perceel ernaast bouwen. Tijdens een zware storm in 1918/1919 werden de wieken zo ernstig beschadigd dat ook de molenas brak. Men besloot het bovenste gedeelte af te breken en over te stappen op motorische aandrijving.

### Molenaars

De oudste bekende molenaar heette Andries Hendricks. In 1645 verkoopt hij de windmolen aan Albert Claases, die tot 1686 molenaar bleef. De molen bleef in de familie tot 1722. Onderzoek uitgevoerd door de samenstellers van het boek *De geschiedenis van Oudega* heeft niet aangetoond wie molenaar was tussen 1722 en 1738. Vanaf 1738 is Jacob Wiegers molenaar, zijn nazaten hebben later de naam van Keimpema aangenomen.

In 1804 verkoopt Antje Keimpes de rogmolen aan Gaele Rinderts voor ruim 3.000 Caroli-guldens, dit volgens het register van ontvangen consentgelden in 1804 blz. 6.

Geale bleef niet lang eigenaar, hij verkocht de molen in 1805 voor 4.300 Caroli-gulden aan Jan Feikes Wouda. Wanneer Jan Feikes de molen verkocht heeft is niet duidelijk. Hij is niet lang eigenaar geweest want in juni 1817 verkoopt weduwe Tjerk Rienks Dijkstra de molen aan Jan Hendriks Mulder. Zijn zoon Hendrik Jans blijft molenaar totdat hij de zaak in 1848 verkoopt aan zijn zwager Hillebrand Cornelis Beerlings.

Hoelang Hillebrand molenaar is gebleven en wie hem opgevolgd heeft is niet duidelijk. Wél is duidelijk dat voor 1900 de familie Wilkens uit Bunde Duitsland komt en Wilco Frederiks Wilkens eigenaar wordt. Zijn zoon Anske volgt hem op, hij overleed in 1918.

In de Molenaar van 12 april 1922 bood de weduwe A. Wilkens Jinke Douma 1888-1967 de bovenbouw, as, roeden en maalstenen van de molen te koop aan. In het nummer van 19 juli van dat jaar vroeg ze een ruwoliemotor te koop. In datzelfde nummer adverteerde ook C. Nieuwenhuijse uit Rotterdam Van Heusdestraat 3a. Hij vroeg letterlijk *Molen-afbraak, alle onderdeelen afkomstig van Graan- en Watermolens tegen zeer billijke prijzen te koop*. Het ligt voor de hand dat beide adverteerders contact hebben opgenomen en dat de molen daarop werd gesloopt.

In 1923 hertrouwde Jinke Wilkens-Douma met de fouragehandelaar Elle Geerligts. In de oorlogsjaren is er nog heel wat graan tussen de molenstenen fijn gemalen. Tal van Oudegasters en mensen uit de omgeving werden zo geholpen om het krappe oorlogsrantsoen wat aan te vullen. Na 43 jaar als veevoerhandelaar te hebben gewerkt stopt Geerligts in 1967 met zijn bedrijf. De fouragehandel werd overgenomen door Henk Herder. Het woonhuis met pakhuizen werd verkocht aan Koopmans Meelfabrieken die het in 1968 verkochten aan de familie de Vries. Sindsdien is de oude molen in gebruik voor opslag en als werkplaats voor zijn loonbedrijf.

Bronnen:

- Feike Wijma, website <http://oudega-smallingerland.weebly.com/molen.html>
- Dick Bunschoeke 12 maart 2020 op website <https://www.molendatabase.nl>
- *De Friese Koerier* van 9 mei 1967

## Kunstmestloods

**Locatie:** Op 'e Wâl 7

**Huidige situatie:** loods omgebouwd tot 4 huurwoningen



Foto auteursrechtbehebbende onbekend: de loods in juli 2019, inzet de huidige situatie, foto Meindert de Boer, 2022

Gjalt Hanzes Welling koopt in 1923 een stuk grond tussen de Haven en de Slotsingel, genaamd *de Pôlle*. Destijds behoorde de grond toe aan de Great Haersmastate. In 1942 koopt zijn schoonzoon Tjitte de Vries de Pôlle. Tjitte is koopman en handelt al vanaf 1920 in kunstmest. Het gebruik van kunstmest nam toe. Hij liet in eerste instantie de kunstmest per schip aanvoeren en in de haven had hij een mast met giek om de schepen te lossen. De kunstmest werd opgeslagen in de schuur die in 1896 door Gjalt Hanzes Welling werd gekocht en naast zijn café/winkel stond later de *Skipperseal* / daarna zalencentrum *Op Dreef*, vanaf 2024 leegstaand.

Zoon Kornelis laat in 1953/1954 een loods bouwen op de Pôlle. De kunstmest ging vanuit het schip in de loods en werd daar verpakt in 50 kg. zakken.

In 1958 neemt zijn zuster Trientsje met haar man Fonger Bruinsma de handel over. In 1970 raakt Fonger ziek en hij verkoopt de kunstmesthandel aan Henk Herder. De familie Bruinsma verhuurt de loods, onder andere aan melkboer Rein van der Velde. In de jaren 80 van de 20<sup>e</sup> eeuw verkoopt mev. Bruinsma de loods aan Klaas Wiersma. Voor het behoud van de loods werd in 2018 een rijkssubsidie verstrekt aan de toenmalige eigenaar.

In 2020 koopt Jelmer Kleinhuis de loods met als doel hier woningen in te realiseren.

In het kader van *Oudega aan het Water* werden er voorbereidingen getroffen voor het herbestemmen van de voormalige kunstmestloods aan de haven. De nieuwe eigenaar hecht waarde aan het voortbestaan van de historische en beeldbepalende karakteristieke gebouwen in Oudega en vanuit die ideologie is het uiterlijk van de loods behouden.

In de loods werden in 2021 vier huurwoningen gerealiseerd die in eerste instantie bestemd zijn voor woningzoekenden uit het dorp. Er zijn momenteel weinig woningen beschikbaar voor starters, senioren en alleenwonenden. De woningen werden duurzaam, gasloos en energieneutraal gebouwd.

Naast de loods werd nog een woonhuis gebouwd.

## Onderwijsgebouwen in Oudega

### School met den Bijbel & de Grûnslach

**Locatie:** it West 12

**Huidige situatie:** gebouw in gebruik als bedrijf en deels woning



Foto auteursrechthebbende onbekend

Al voor 1880 werd er gesproken over het oprichten van een Christelijke school. Tot een daadwerkelijke oprichting kwam het evenwel niet. In 1884 werd een nieuwe poging ondernomen onder leiding van dominee Renkema. Er werd een schoolcommissie opgericht en deze kreeg contact met meester Woudsma uit Middelstum. Hij wilde graag samen met de commissie werken aan de oprichting van een christelijke school in Oudega. In 1886 werd gestart in het catechisatielokaal van de Christelijk Gereformeerde Kerk aan de Achterwei. In 1891 had de school 104 leerlingen en maar één lokaal. In de jaren erna bleek dat het elke keer weer schrapen was om de begroting rond te krijgen. Christelijke scholen konden slechts bestaan door de geldelijke bijdrage van de ouders en gulle gevers. Pas rond 1895 werd er van staatswege een vergoeding verstrekt voor het onderwijs, voor Oudega was dit 200 gulden. Toch kreeg de school het voor elkaar uit te breiden, in 1902 werd de school uitgebreid met een extra lokaal voor de somma van fl. 1.900 gulden.

In oktober 1920 veranderde de regelgeving. De gelijkschakeling tussen openbaar en bijzonder onderwijs was een feit. De salarissen van de onderwijzers en de kosten voor de schoolgebouwen kwamen voor rekening van de gemeente.

Omdat het oude schoolgebouw aan de Achterwei niet meer aan de eisen voldeed was dit een regeling die precies op het goede moment in werking trad. Er werd in 1922 besloten een nieuwe school te bouwen aan it West 12, voor de somma van fl. 34.993,-- werd het gegund aan bouwbedrijf J. J. Baron te Drachten. De school kreeg de naam *School met den Bijbel*.

Met de gelijkschakeling tussen christelijk en openbaar onderwijs begint de bloeitijd van de school. In 1924 was het aantal leerlingen opgelopen tot 131. In 1936, bij het 50-jarig bestaan, had de school 151 leerlingen. Nadat in 1938 de weg naar Eernewoude was aangelegd kwamen er nog een tiental leerlingen bij, deze leerlingen bleven tussen de middag op school. In 1939 was het leerlingenaantal al opgelopen tot 165. Dit was teveel, en als oplossing koos men ervoor om bij toerbeurt de leerlingen vrij te geven.

In december 1940 werd een lokaal van de gereformeerde kerk gehuurd, het aantal leerlingen was inmiddels 175.

Na de invoering van het 8<sup>e</sup> leerjaar in 1944 waren er 202 leerlingen. In 1946 hebben er zelfs een tijdlang 226 leerlingen op school gezeten.

In 1952 werd de school uitgebreid met twee extra lokalen en in 1967 werd de school grondig verbouwd en aangepast aan de eisen van die tijd. In 1986, bij het 100-jarig jubileum kreeg de school de naam *De Grûnslach*.

Vooruitlopend op de verplichte samenvoeging van kleuter- en lager onderwijs besloot PCBO *De Grûnslach* te fuseren met kleuterschool *De Beukerstins*. Op 9 maart 1990 werd de eerste steen gelegd van de vernieuwde school aan de Buorren 34a. De kleuterschool *De Beukerstins* en *De Grûnslach* werden in dit gebouw samengevoegd.

---

## Beukerstins – de Grûnslach – SWS de Diamant

**Locatie:** Buorren 34a

**Huidige situatie:** afgebroken in 2022



Ansichtkaart Kleuterschool *De Beukerstins* aan de Buorren 34a



Foto Wâldnet 6 september 2022: het oude schoolgebouw aan Buorren 34a met daarachter het nieuwe gebouw Buorren 34f

Na veel voorbereidingen werd op 16 december 1954 een Vereniging voor Christelijk Voorbereidend Lager Onderwijs opgericht. In de beginperiode moest gebruik worden gemaakt van noodvoorzieningen wat huisvesting betreft. Aanvankelijk kreeg men toestemming voor het bouwen van een semi-permanent gebouw, maar dit voldeed niet aan de wensen. Uiteindelijk kwam de zaak voor een permanente bouw rond. De aanbesteding vond plaats op 5 augustus 1960. De nieuwe school Buorren 34a kreeg de naam *de Beukerstins* en werd op 29 maart 1961 geopend door mevr. T. de Roo-Koopman, wethouder van onderwijs van de gemeente Smallingerland.

Vooruitlopend op de verplichte samenvoeging van kleuter- en lager onderwijs besloot PCBO *De Grûnslach* te fuseren met kleuterschool *De Beukerstins*. Op 9 maart 1990 werd de eerste steen gelegd van de vernieuwde school aan de Buorren 34a. De kleuterschool *De Beukerstins* en *De Grûnslach* it West 12 werden in dit gebouw samengevoegd.

In 2011 zijn er in totaal 136 kinderen op school, waarvan 63 meisjes en 73 jongens. Er zijn dan 6 lokalen. In december 2015 besluiten het christelijke PCBO Smallingerland en het openbare OPO Furore om de christelijke en openbare scholen op termijn te laten fuseren, onder het motto: *Leerlingen zijn beter af op grotere scholen*. De schoolbesturen besloten dat er een samenwerkingschool komt in Oudega onder de vlag van PCBO Stichting voor christelijk basisonderwijs in Drachten en omstreken.

In maart 2016 fuseren PCBO *De Grûnslach* Buorren 34a en IBS *Great Haersmaskoalle* Great Haersmawei 4. De leerlingen van beide scholen werden met ingang van het nieuwe schooljaar 2016 / 2017 gehuisvest in het gebouw aan de Buorren 34a. Het gebouw werd vanwege deze fusie uitgebreid met 3 extra lokalen zodat de kinderopvang en peuterspeelzaal ook in het gebouw pasten.

Op 8 april 2016 hebben de kinderen van de leerlingenraad de naam *Samenwerkingschool SWS de Diamant* onthuld aan de ouders en leerlingen van PCBO *De Grûnslach* en OBS *Great Haersmaskoalle*. De naam, die gekozen werd uit 19 inzendingen, is bedacht door Jan Uilke de Jong. Een diamant ontstaat onder hoge druk en warmte in de aarde. De steen is zwart en dof voordat hij geslepen is. Niemand ziet dat onder het slijpsel een schitterende edelsteen zit. Eenmaal ontwikkeld is het een transparante steen die schittert, sprankelt en straalt. De facetten weerspiegelen het licht in alle kleuren van de regenboog.

De leerlingen werden op maandag 29 augustus 2016 welkom geheten op de nieuwe samenwerkingschool. Vrijwel direct hierna zijn de voorbereidingen begonnen voor de bouw van een nieuwe school. Uiteindelijk is gekozen voor de locatie waar de tennisvereniging *De Kreilen* was gevestigd toen Buorren 34b, nu Buorren 34f.

Op woensdag 13 juli 2022 namen leerlingen en leerkrachten op ludieke wijze afscheid van het schoolgebouw aan de Buorren 34a. Alle kinderen, van peuters tot groep 8, maakten er een kleurrijk afscheid van: alle binnenmuren werden in bonte kleuren op een prachtige manier beschilderd.

Aansluitend was het tijd de school te verlaten. Het gebouw werd officieel gesloten door oud-directeur Oeds Zanstra en oud-leerling Fokje Kooistra. Beiden hebben destijds het gebouw van de toenmalige *De Grûnslach* ook officieel geopend. Een en ander werd feestelijk omlijst met muziek van een afvaardiging van de fanfarekorpsen uit Oudega. Het gebouw aan de Buorren 34a werd in september / oktober 2022 gesloopt om plaats te kunnen maken voor de bouw van 2 woningen en 1 bedrijfsruimte.

Ontleend aan:

- Geschiedenis van Oudega Smallerland van *Stichting Commissie Oudega 900*
- *Onderwijs in Oudega door de eeuwen heen* verschenen in de Bakbrogge 2016 nummer 3 – auteur: Feike Wijma;
- Reünieboekje 125 jaar Christelijk Basisonderwijs Oudega Sm.;
- Oeds Zanstra, voormalig directeur *School met den Bijbel* Facebook 21 juli 2022;
- Artikel Drachtster Courant van woensdag 20 juli 2022

---

## Openbare Lagere School

**Locatie:** Buorren 39a

**Huidige situatie:** in gebruik als woning



Foto's bovenste rij auteursrechtbehebbende onbekend – onderste rij Meindert de Boer, september 2023

Al in 1581 was in Oudega een school, deze stond honderd meter westelijker tussen ± Buorren 43 - 47. Eerste schoolmeester was toen Sitse Roelffs, zijn taak was *schoelmester en leert bij provisie de kinder*.

In 1580 verordonneerde de in die tijd autonome Friese overheid dat de Roomse kerken en scholen werden geconfisqueerd en aan de hervormden werden gegeven. De overheid gaf het kerkelijk bestel order om, onder supervisie van de overheid, te zorgen voor christelijk onderwijs. Zo ontstonden overal in Friesland scholen waarin onderwijs op calvinistische geest werd gegeven.

Of er voor 1581 een school in Oudega was is niet te bewijzen, maar de kans is zeker aanwezig dat al ruim voor die tijd een school in Oudega stond. Sinds de Franse tijd 1795-1813 trok de overheid in Den Haag de teugels strakker aan.

Het onderscheid tussen Openbaar en Bijzonder onderwijs werd voor het eerst gemaakt in de schoolwet van 1801. Voor die tijd was alle onderwijs christelijk, de benaming bijzondere lagere school klopt dan ook niet. Een openbare school zou eigenlijk bijzondere school geheten moeten hebben in plaats van andersom.

In 1817 kreeg Oudega een nieuwe school en in 1866 werd de nieuwe school gebouwd aan de Buorren 39a. De bouw van de school werd gegund aan bouwbedrijf Joh. H. Kant uit Ureterp voor de somma van fl. 4.518,--.

In 1920 vraagt het gemeentebestuur aan de inspecteur voor de lichamelijke opvoeding om er een lokaal bij te bouwen wegens toename van het aantal leerlingen. Een gymnastieklokaal zou dan ook wenselijk zijn, de kinderen van de bijzondere lagere school kunnen daar dan ook gebruik van maken.

Op 15 januari 1921 had de school 101 leerlingen. Er is geen bezwaar om een vierde leerkracht te benoemen en een nieuw lokaal erbij. In 1949 wordt besloten om de vaste onder ramen te vervangen voor beweegbare ramen. In de loop der jaren daalt het aantal leerlingen, één van de lokalen wordt in 1952 gebruikt voor de kleuters, en een ander lokaal wordt door beide scholen gebruikt als gymnastieklokaal.

De school bleef aan de Buorren tot de bouw van de nieuwe school aan de Great Haersmawei 4 geopend werd op 1 maart 1956. Hierna werd een lokaal verbouwd tot gymnastieklokaal, het andere lokaal werd vanaf januari 1955 gebruikt door de kleuterschool. Met de opening van *de Beukerstins* in maart 1961 vertrokken de kleuters naar de overkant van de straat Buorren 34a. Al in 1967 blijkt de nieuwe kleuterschool te klein en komen de kleuters weer terug. Na de bouw van een tweede lokaal in 1976 vertrekken de kleuters voorgoed. Hiermee komt een einde aan het onderwijs op deze locatie na 90 jaar.

In 1981 vindt er een verbouwing plaats voor woonruimte en in 1985 begint hier een drukkerij. In 2005 wordt het gebouw verkocht en werd het gebruikt voor kinderopvang. De kinderopvang verhuisde naar de overkant van de straat Buorren 34a en werd onderdeel van de lagere school.


Hierna is het gebouw alleen in gebruik als woonfunctie met de mogelijkheid voor 2 woningen.

---

## Great Haersmaskoalle

**Locatie:** Great Haersmawei 4

**Huidige situatie:** woon-zorglocatie met 12 appartementen



In 1955 wordt hier een nieuwe openbare school gebouwd met drie leslokalen en een handenarbeidlokaal. De aannemer is J.T. van Manen uit Oudega. De school wordt geopend op 1 maart 1956. De openbare lagere school bleef aan de Buorren 39a tot de bouw van de nieuwe school.

Op de plaats waar de Great Haersmaskoalle is gebouwd was eerder een speelveld. De scholen gebruikten het bij mooi weer om met de kinderen buiten spelletjes te doen. Ook was er een zandbak, hier wordt ook na schooltijd veel gebruik van gemaakt door kinderen uit de buurt.

Hoofd van de school is dan Jan Dijkstra, hij woonde in een nieuw huis naast de school. Na Dijkstra komt in 1966 Bonne Bus, in april 1997 neemt Bus afscheid van het onderwijs. Daarna wordt Michiel de Wal directeur en vervolgens Frits Adema.

In hetzelfde schoolgebouw zat de Stichting bijzonder neutrale kleuterschool, de tweede kleuterschool in Oudega. Met de verplichte samenvoeging van scholen in 1984 fuseren deze twee scholen, net als bij de christelijke tegenhanger aan de Buorren. In 2002 blijkt de oude school niet meer te voldoen aan de huidige eisen en wordt besloten een nieuwe school te bouwen op het naastgelegen terrein.

Vanaf het schooljaar 2016/2017 sluit de school en gaan de openbare school *Great Haersmaskoalle* en de christelijke school *De Grûnslach* verder als samenwerkingschool *De Diamant* in het gebouw van de *De Grûnslach* aan de Buorren 34a. Hiermee komt een einde aan meer dan 130 jaar onderwijs tussen verschillende gezindtes.

De eigenaren van *Tierelantuintje*<sup>15</sup> kopen in 2017 het gebouw en bouwen het om tot een locatie met 8 appartementen voor wonen met zorg en dagbesteding voor mensen met een beperking. Het krijgt de naam *Tierelanthuis*. De gevolgen van de Coronapandemie zorgen ervoor dat het bedrijf niet kan worden voortgezet.

In 2020 neemt *Hof van Arcadia* het gebouw over en bouwt het om tot een locatie met 12 appartementen voor mensen met een verstandelijke beperking, psychische problematiek of die om een andere reden niet deel kunnen nemen aan het reguliere arbeidsproces en een grote mate van zelfredzaamheid hebben. Fysieke beperkingen hoeven geen beletsel te zijn. De locatie krijgt de naam *De âlde skoalle*.

---

<sup>15</sup> *Tierelantuintje* was een dagbesteding voor mensen met een beperking, gevestigd aan it West 67

## Ophaalbrug Goudtsjepoel

**Locatie:** Goudtsjepoel → Finnen

**Huidige situatie:** niet meer bestaand



De swarte brêge, foto van dia Arend Hovinga

Ophaalbrug *de swarte brêge* over de Nijegaastervaart, verbinding tussen Goudtsjepoel en Finnen.

Tot aan 1968 ruilverkaveling Garijp-Wartena heeft de Nijegaastervaart bestaan, daarbij werd het water vanuit Nijega afgevoerd richting Smalle Eesterzand. De vaart is daarna gedempt. Het water werd vervolgens afgevoerd via De Tike, Opeinderkanaal richting de Leien.

Op de kaart van 1925 wordt de Nijegaastervaart nog duidelijk aangegeven. De contouren van de Nijegaastervaart zijn nog altijd goed in het landschap te zien, zoals op [deze plattegrond uit 2012](#).

## Smidterij

**Locatie:** Buorren 18

**Huidige situatie:** verbouwd, nu woning met bedrijfspand



De voormalige woning aan Buorren 16: nu parkeerterrein

Achtereenvolgens waren hier 6 generaties Welling werkzaam als smid.

1780 - 1830: Wytze Jans in 1812 de naam Welling als familienaam aangenomen

1830 – 1860: Alle Wytzes Welling

1860 – 1877: Jan Alles Welling

1877 – 1921: Alle Jans Welling

1921 – 1961: Jan Alles Welling

1961 – 1993: Alle Jans Welling Dit was de laatste smid van het geslacht Welling. Tezamen met zijn zuster beheerde hij dit oude familiebedrijf. In zijn vrije tijd maakt hij sier-smeedwerk. De smederij wordt opgeheven en de inventaris wordt geschonken aan het Kameleondorp in Terherne.

Ontleend het boekje 1780 – 1980 200 jaar Smederij Welling

De gemeente Smalingerland had planologische medewerking verleend aan de vestiging van een café met cafetaria in het leegstaande pand. Een groot aantal omwonenden vond het onbegrijpelijk dat de gemeente geen overleg gepleegd had met de direct betrokkenen. Ze vonden dat een dergelijke uitgaansgelegenheid niet paste op die plek. De aankondiging dat er een café/cafetaria in de oude smederij zou komen sloeg in als een bom. De boosheid werd nog groter door de handelwijze van de gemeente. Met de omwonenden was geen overleg gepleegd, alleen met Doarpsbelang die in principe niet tegen bedrijvigheid in het pand was. Er werden 30 bezwaarschriften ingediend, maar de aangedragen redenen waren voor de gemeente geen aanleiding het besluit te wijzigen. De kritiek van de omwonenden betrof vooral de vestiging van een nieuwe horecagelegenheid op deze plek. Een meerderheid van de gemeenteraad steunde het voorstel om planologische medewerking te verlenen aan de vestiging van het café met snackbar.

Ontleend aan het artikel *Reboelje in Oudega om patatje-oorlog* uit de Drachtster Courant, datum niet bekend

De oude smederij met woning en winkel werden grondig verbouwd en geschikt gemaakt voor de nieuwe functie. Sinds 1996 café/snackbar *De Smidterij*.

## Stins

**Locatie:** vermoedelijk it West 27

**Huidige situatie:** niet meer bestaand

In de sectie Historie van de Gemeente komt naar voren dat er sprake is van een tweedeling binnen de Grietenij tussen de Vetkopers en de Schieringers<sup>16</sup>.

Deze tweedeling in 1444 tussen de Noorderlijke Dorpen *Schieringers*: Opeinde, Nijega, Oudega en de Zuidelijke Dorpen *Vetkopers*: Zuider en Noorder Drachten, Kortehemmen en Boornbergum heeft waarschijnlijk te maken met het feit dat zich in Oudega een Stins bevond.

In een Stins bevond zich een leider van dit gebied een Hoofdelling, die recht sprak en de mensen bij elkaar hield in tijden van moeilijkheden. Deze hoofdelingen sloten zich in die tijd vaak aan bij de Schieringers. Van Til, et al., 2004

Een Stins is een burcht of landhuis in Friesland en staat voor *Steenhuis*. De enige stins die momenteel in Friesland nog te vinden is, staat in Veenwouden, de Schierstins.

De Stins in Oudega stond op it West, dit is te zien op een kaart uit 1718, De Friese Atlas van Schotanus-Halma. Waarschijnlijk was dit op it West 27, waar rond de eeuwwisseling veel kloostermoppen gevonden zijn bij graafwerkzaamheden. Van Til, et al., 2004



Maquette van de Stins gemaakt door Jan Binnes van der Wal, foto Meindert de Boer

<sup>16</sup> Schieringers en Vetkopers zijn de namen van de twee partijen in de twisten in Friesland en Groningen in de late middeleeuwen. De namen komen waarschijnlijk van een geschil tussen cisterciënzers alias bernardijnen en premonstratenzers alias norbertijnen. De kloosters van die ordes hadden in het toenmalige Friesland een grote invloed.

## Turfschuur

**Locatie:** Slotsingel 24

**Huidige situatie:** bestaand



Foto: Feike Wijma

Deze turfschuur was een van de laatste gebouwen in Smallingerland met die functie. De schuur is in opdracht van Willem de Vries gebouwd. Hij was turfschipper en had een schip waarschijnlijk een skûtsje waarmee hij in het begin van de 20<sup>e</sup> eeuw regelmatig door de 3 noordelijke provincies voer om zijn handel op te halen. Het schip van Willem had eerst geen motor, alles ging op windkracht. Was er geen of te weinig wind dan zat er niets anders op dan te wachten tot er wind kwam, of zelf gaan [jagen](#).

De originele blauwdruk van de turfschuur, getekend door de tekenaar van bouwbedrijf van Maanen te Oudega, laat zien dat er eerst alleen sprake is geweest van een hoofdgebouw. Later is aan de rechterzijde een hok bijgebouwd waar de lange bakkersturven werden bewaard. Het bijgebouw is zo gebouwd dat de wind vrij spel had waardoor de bakkersturven nog beter konden drogen. In de oude turfschuur ligt op de hanenbalken het turf- en kolenstof nog steeds centimeters hoog.

In de turfschuur is nog turf<sup>17</sup> aanwezig en deze stammen uit de jaren vijftig van de 20<sup>e</sup> eeuw. In het skûtsjejjier 2013 hebben deze turven nog dienstgedaan als lading bij de [turface](#).

---

<sup>17</sup> Turf werd gemaakt via natte of droge [vervening](#). Door het weggegraven veen ontstonden grote trekpaten of '[petgaten](#)'. Op de Wolwarren zijn deze nog te vinden.

## Urker botter *Johanna Jacoba* UK93

Locatie: Bij Wolwarren

Huidige situatie: niet meer bestaand



### Urker botterwrak krakend op weg naar huis

OUDEGA (S) – Een onheilspellend gekraak deed gisteren aan de Wijde Ee bij Oudega de aanwezige Urkers even verstijven. Net toen de machinist de houten botter UK 93 naar zich toe haalde om het op een vlakbij afgemeerd ponton neer te vijlen, zakte het wrak van het 123-jarige vissersvaartuig aan bakboordkant ge-

deeltelijk in elkaar. Het hart van voorzitter Henk de Vries van de Botterstichting Urk stond even stil. „Ik dacht: daar gaat 'ie, in honderd stukjes.” Maar dat viel mee; het stalen buizenframe dat vrijwilligers rond het halfvergane museumstuk hadden gelast, hield de grote rest van de 15 meter lange en 4,5 meter brede botter


bijeen. De Anna Jacoba wordt in Urk voor €400.000 hersteld. De UK 93 is voor nul eurocent geschonken door Willem en Pieter Vermeulen, de eigenaren van het perceel grond aan de Wijde Ee. De botter lag er gedurende enkele decennia weg te rotten.

Foto Harry Blokzijl

## Waarnemingspost

**Locatie:** Bij Goudtsjepoel 1

**Huidige situatie:** niet meer bestaand



Tekening Anne Woudwijk, 2024 – Paneel 4 van de *Betinkingsrûte '40-'45* aan de Goudtsjepoel

Tijdens de Tweede Wereldoorlog is de Goudtsjepoel / Finnen niet meer dan een zandpad. Een *hynstepad* met in het midden het gedeelte voor paard en wagen en ernaast een smal stukje voor de voetgangers en fietsers.

Aan dat zandpad bevinden zich enkele boerderijen, o.a. van de families Van Dijk en Van der Velde.

En daartussenin bevindt zich de luchtwachtpost van de Duitsers, een *Flugwache* Fluwa.

Deze is gesitueerd tussen Leeuwarden en Trimunt en moet alert zijn op geallieerde vliegtuigen. Als die door de verreijkker worden opgemerkt, dan moet het vliegveld in Leeuwarden gealarmeerd worden, waarna jachtvliegtuigen opstijgen.

De post wordt in 1943 gebouwd op een stuk land, dat sindsdien de naam *Pietersfinnen* draagt.

Het bouwwerk ligt ongeveer 150 tot 200 meter ver het land in. Het benodigde bouw materiaal wordt uit Trimunt gehaald en mensen uit de werkverschaffing leggen een vlonder aan, omdat het water in 1944 te hoog staat: het gemaal draait niet meer vanwege een gebrek aan brandstof. Al het land aan weerskanten van de Oudegaaster vaart ligt onder water. De soldaten ruilen hun laarzen om bij de familie Rindert van Dijk: daar laten ze hun schoenen staan. Moeder Van Dijk vindt dat vervelend. Materiaal voor de post ligt op het erf waar in die tijd de familie De Jong boert de boerderij waar nu o.a. de fietsenzaak in gevestigd is. De luchtwachtpost betreft ook de elektrische stroom van deze boerderij, waar een bovengrondse leiding is. Vanaf deze boerderij heb je vrij zicht, omdat de nieuwbouwwijk nog niet bestaat.

Het is niet helder waarom het stukje land de naam *Pietersfinnen* draagt. Er zijn daarvoor een paar mogelijke verklaringen. Of het land is van Pieter Tibbesma, of van Pieter Algra of van een zekere Van der Veen uit Holland. Het kadaster meldt dat het eigendom is van Andries Gerrits Kooistra en Harmke van der Wal, die daar in vroeger tijden een boerderijtje hebben. In ieder geval is duidelijk dat Van Dijk dat stuk land huurt.

De post is ingebouwd in het landschap, zodat een soort bunkerachtige verhoging te zien is. In het midden is een uitkijkpunt, dat via een trap te bereiken is. Er staan verreijkkers opgesteld om het luchtruim te verkennen. In het bivak – groen geverfd? – zijn zes of zeven slaappleatsen. De toren heeft een balustrade.

De kinderen in de schoolgaande leeftijd krijgen thuis te horen dat ze geen contact mogen maken met de soldaten als ze de luchtwachtpost passeren. De ouders vinden het een bedreigende toestand. Haal geen kattenkwaad uit, zeggen ze.

Wie zijn de bemanningsleden van de luchtwachtpost? De schatting is dat er zes à zeven soldaten de post bemannen. Het zijn Oostenrijkers onder commando van een Duitse officier. Een van de Oostenrijkers komt regelmatig bij de familie Van Dijk over de vloer en hij laat foto's zien van zijn gezinsleven. Hij heeft een dochtertje thuis, in 1942 geboren, even oud als één van de dochters van de familie Van Dijk.

Hij vertoont zich ook regelmatig in het dorp en meldt zich bijvoorbeeld in de slagerij op de Sânbuorren en voelt zich op zijn gemak in het dorp. Het geweer wordt dan tegen de muur gezet. Tijdens de strenge winter van 1944/45 wordt er geschaatst op ondergelopen land naast de boerderij van Sannes, waar nu *bakker* De Vries woont Aldegeasterdyk 2.

De soldaat staat ernaar te kijken en geniet. De jongens in de gevaarlijke leeftijd mogen wat hem betreft wel een rondje schaatsen. En als er al onraad is, meldt hij dat aan Jurjen van der Velde of een ander, zodat men gewaarschuwd is en maatregelen kan nemen. Volgens Siebren de Jong wandelen zij op zondagmiddag regelmatig met deze Koenraad of Steffen een eindje op. Als het jonge volkje op een zondagmiddag massaal aan het schaatsten is, waarschuwt de soldaat ds. Boersma, dat dit te veel in het oog loopt. De Oostenrijker heeft Oebele Kooistra van de Geasten bij de smid, waar zijn paard wordt beslagen, al eens toegesproken: *“Jij weet hoe de zaken er hier voor staan.”*

Over het algemeen kan gezegd worden dat de luchtwachtpost van veel op de hoogte is, maar niet ingrijpt.

Krijgen de soldaten wel eens bezoek? Jazeker. Zwarte Riek uit Drachten komt er om de boel schoon te maken. Overigens komen er ook regelmatig mooi uitgedoste dames op de fiets naar de post. Als de kinderen van de familie Van Dijk vragen waarom, krijgen ze als antwoord: *“Die helpen de Duitsers.”*

Van Dijk maait het grasland op de *Pietersfinnen*. Steeds is er echter een soldaat die er op toekijkt dat Van Dijk niet te dicht bij de post komt.

Over het algemeen beschouwt men de bemanning van de post als goed volk. Een van hen is in het dagelijks leven arts geweest en hij helpt een zieke inwoner uit Opeinde. Een andere soldaat haalt bij de familie Piebe de Jong bij het tichtset een maaltje vis op en brengt daarna een zak zout mee. Tijdens een gezellig avondje op Ie-Sicht, waar de hele bemanning naar toe fietst, betrapt ze op de Wolwarren Okke Douma en de broers Pel, onderduikers, die een luchtje komen scheppen. *“Was machen sie hier?” “Wir wollen spass machen”,* zeggen de jongens. *“Wenn wir zurück kommen, denn sind sie weg.”* De soldaten van de luchtwachtpost zijn van goede wil. Dat blijkt ook uit het feit dat ze bij een mogelijke razzia zeggen: *“Als je een veilig onderkomen zoekt, kom je maar bij ons.”*

Maar de soldaten moeten wel hun werk doen. En naarmate de oorlog vordert en de bomen en vaak ook de boomstronken geroid worden, kan men vanaf de post meer zien, hoewel het luchtruim hun prioriteit is. Zo is de brand op de Legauke voor hen duidelijk te zien. Ook de families Van Dijk en Van der Velde zien de Legauke branden.

Het einde van de oorlog nadert en op het erf van de familie De Jong boerderij van de familie Herder koppelt Hendrik Cazimier, lid van de knokploeg, de elektriciteitsdraden naar de luchtwachtpost los, zodat de verbindingen wegvallen. Dit vindt plaats op zaterdag 14 april. De vraag is nu hoe de bemanning gevangengenomen moet worden. De ondergrondse is gewapend en heeft zich opgesteld achter de heg bij de familie Van Dijk. Op die plek heeft de ondergrondse een goede kijk op de post. Zal het een bloedig treffen worden? De Graaf, politieagent te Oudega en Wilt Kooistra, beide lid van de ondergrondse, willen echter geen geweld gebruiken. Om bloedvergieten te voorkomen zal De Graaf het alleen proberen.

Hij zegt: *“Ik haal ze op.”* Hij wandelt naar de post: uniformjasje uit en koppel af en met de handen omhoog, om zijn bedoelingen duidelijk te laten overkomen. Zo nu en dan zwaait er een witte vlag uit de post, teken van overgave, maar de vlag wordt ook weer binnengehaald. De officier wil het blijkbaar niet. Daarna komen ze echter zonder wapens één voor één naar buiten. Ze stappen onder escorte op hun fiets en rijden bij de boerderij van de familie Van Dijk langs. De commandant zit te trillen op zijn fiets, geëscorteerd door politiemann De Graaf en de mannen van de ondergrondse, die achter aansluiten. Mem Van Dijk ziet de Oostenrijkse soldaat die in die tijd regelmatig langskomt, en heeft de tranen in de ogen. Het dochtertje van drie zegt: *“Mem moat net gûle, hy komt wol werom.”* Hij heeft immers beloofd na de oorlog terug te komen.

Na de oorlog krijgt een aantal Oudegaasters gelegenheid om even op de toren te kijken. Oebele Kooistra ziet door de verrekijker de kippen op zijn erf op de Geasten 8 lopen. De bemanning van de toren heeft dus alles gezien, maar nooit iets gezegd.

Na de oorlog is de toren afgebroken. Niets in het landschap herinnert nog aan deze geschiedenis.

Ontleend aan: <https://de-tike.frl/betinkingsroute/goudsjepeel-1/>

**Westerhaven**

**Locatie:** Westersânning

**Huidige situatie:** Niet meer bestaand



## Zuivelfabriek *De Hoop*

**Locatie:** Fabrykswei 13

**Huidige situatie:** afgebroken in 2020




Foto van ongelopen Ansichtkaart van N.V. Luchtfoto Nederland, Leidschendam, 1951

In januari 1900 komen een aantal boeren bij elkaar in de herberg van Hendrik Mulder. Ze komen overeen om te proberen hun gezamenlijke hoeveelheid melk bij inschrijving te verkopen aan de omliggende fabrieken om zo een hogere melkprijs te krijgen. Deze opzet mislukt, betrokken fabrieken geven te kennen hieraan niet mee te willen werken. De gevormde commissie gaat niet bij de pakken neerzitten, tijdens een tweede vergadering worden spijkers met koppen geslagen, diezelfde avond nog wordt een huis met erf en grond gekocht.

Op 16 maart 1900 wordt de akte van oprichting getekend van de Coöperatie Zuivelvereniging *de Hoop* met als eerste directeur H. Kiers. Er melden zich 45 leden, samen hebben zij 250 melkkoeien.

Het eerste jaar wordt alles met handkracht gedaan, maar al in november 1901 wordt er een stoommachine aangeschaft. In 1909, 1911 en 1913 volgen er nieuwe verbeteringen. Maar het blijft moeilijk door de te geringe melkaanvoer. In 1916 wordt advies ingewonnen bij de overkoepelende vereniging. Het advies luidt dat men beter kan fuseren met de omliggende fabrieken. Aangezien binnen afzienbare tijd de Ooster- en Westersanding ingepolderd zullen worden alsook de Maadlanden van Eernewoude besluit men om toch door te zetten. In 1921 worden alle fabrieksruimten vergroot en gaat men over op elektriciteit.

In het boekjaar 1939-1940 is de aanvoer gestegen tot meer dan 5.000.000 kg. melk per jaar. Na de oorlog volgen nog enkele verbouwingen en al het koperwerk wordt vervangen door roestvrij staal. Deze coöperatieve stoomzuivelfabriek groeit onstuimig, maar blijft in verhouding één van de kleinste zuivelfabrieken van Friesland.

In 1966 besluit men tot een fusie met zuivelfabriek *de Eendracht* in Opeinde. Het centrum van Oudega verandert dan van karakter. Geen werknemers meer ongeveer 20, geen melkrijders meer, geen aan- en afvoer voor de zuivelfabriek door schepen.

### **Verenigingsgebouw *it Miensker***

In 1966 wordt de voormalige zuivelfabriek in café Van der Meer verkocht. Uiteindelijk koopt de Gereformeerde Kerk het gebouw. Het is ook noodzaak, daar er tot dan toe vergaderd wordt in het *Gebouke* aan het Reedsje Great Haersmawei 1. Dat gebouw is veel te klein voor de groeiende kerk.

Er werd een bouwploueg geformeerd en met groot enthousiasme werd er in het gebouw gesloopt en gebouwd.

Een zware compressor deed het breekwerk. Een flinke ploeg vrijwilligers was dan op zaterdag, onder soms flinke belangstelling aan het werk. Onder leiding van een bouwcommissie werden de werkzaamheden ter hand genomen. De bestaande ruimtes werden zoveel mogelijk gebruikt en heringericht. De grote *pikelbakken* moesten er uit gesloopt worden, zodat uiteindelijk de grote zaal ontstond. Daarna werden de vloeren nog geëgaliseerd. Ook de jeugd deed mee, want zij zagen graag een ruimte met een bar. Intussen waren er tal van activiteiten in de gemeente die geld hiervoor in het laatje brachten. Na een jaar werkzaamheden kwamen de letters *it Miensker*<sup>18</sup> op de gevel en werd het vergadercentrum geopend door Hendrik Algra, hoofdredacteur van het Friesch Dagblad.

Een huishoudelijke dienst werd samengesteld en Andries de Jong, de koster van de Gereformeerde Kerk werd tevens beheerder van *it Miensker*. Na een tijdje nam de familie Lindeboom het beheerderschap over. Zij volgden cursussen o.a. voor de horeca in dorpshuizen en wisten, samen met de vrijwilligers, er een goed lopend bedrijf van te maken. Alle ruimten werden benut en tal van kerkelijke verenigingen, maar ook de CBTB en een biljartclub vonden er onderdak.

Wilde je een vergadering plannen, dan moest je dat wel op tijd doen, anders waren de vergaderruimten bezet. Het was er altijd een drukte van belang. Het vergadercentrum genereerde nogal wat inkomsten. De bar, die elke avond open was tot 23.00 uur en vrijdagavond tot ongeveer 2.00 uur, trok altijd veel publiek en leverde veel omzet. Ook de grote zaal werd veelvuldig gebruikt. Ze was uniek in de regio wat grootte betreft en trok tal van activiteiten. Ongeveer 350 mensen konden in bioscoopstelling een plek krijgen. Van heinde en ver kwamen er mensen. Er waren weken dat er twee à drie bruiloften plaats vonden. Het vergde het uiterste van de mensen van de huishoudelijke dienst. Dankzij een puike organisatie en een goed draaiende keuken kon men de menigte bedienen. Als het personeel aan het einde van een bruiloft het '*Dankt, dankt nu allen God*', zong, keek men elkaar blij aan. Het was weer een goede avond geweest. Na zo'n drukke avond werd alles opgeruimd en was er tijd voor *de nazit*, dan kwam het eerste biertje en wat warmes op tafel. En zo werd het soms toch nog laat. Ook werden er regelmatig begrafenissen gehouden, eerst alleen het koffiedrinken na afloop, later ook de diensten.

Ook de bar trok veel gasten, zeker ook na een vergadering. De kerkelijke gemeente voer er wel bij. Het runnen van een horecabedrijf was echter niet eenvoudig en op kerkenraadsvergaderingen stond het regelmatig op de agenda. Soms vond er overlast plaats of was er een gemeentelid die zijn/haar zorgen kenbaar maakte of in het midden van de nacht de zoon of dochter ophaalde. Op een gegeven moment besloot men een bestuur voor *it Miensker* in leven te roepen, die het toezicht verzorgde. In een klein kamertje met de naam *de Eik*, hield een aantal bestuursleden zitting.

Behalve de kerkelijke verenigingen, hielden ook het Groene Kruis en de bibliotheek in *it Miensker* zitting. Daarnaast waren er ook eenmalige evenementen die veel publiek trokken. Toneelavonden, Recreosto met de haven vol boten, de Mivero-avonden en de Agrarica als afsluiting van de ruilverkaveling, waarbij een toneelploeg avond aan avond volle zalen trok. En vergeet niet 100 jaar christelijke school en 900 jaar Oudega. Tijdens de verbouwing van de Gereformeerde Kerk kwam men 's zondags in *it Miensker* samen. Na de familie Lindeboom, die *it Miensker* 23 jaar runde, werd de familie Mulder het nieuwe beheerderechtpaar.

De laatste jaren van haar bestaan als vergadercentrum draaide *it Miensker* financieel moeizaam, de inkomsten liepen terug. Overal in de regio verschenen grote zalen. De Gereformeerde Kerk besloot op een gemeenteavond, toen de inkomstenbron opdroogde en er misschien geld bij moest, er een punt achter te zetten. Voor een aantal mensen een emotioneel moment.

Het gebouw werd verkocht en gaat een aantal keren in andere handen over en raakte na 2000 ernstig in verval. In 2018 kocht de gemeente Smallingerland het totaal verpauperde pand van projectontwikkelaar Credo Integrale Planontwikkeling BV uit Oosterbeek. Samen met een werkgroep uit het dorp, en in samenwerking met gemeente en provincie werden plannen gemaakt om het terrein geschikt te maken voor de bouw van een appartementencomplex in het kader van het project *Oudega aan het Water*.



Foto november 2020: drone Peter Veenema

De voormalige zuivelfabriek *de Hoop* / *it Miensker* is eind oktober 2020 gesloopt. Talloze mensen hebben tijdens de sloopwerkzaamheden even een kijkje genomen en achter de hekken herinneringen uitgewisseld.

Zuivelfabriek *de Hoop* zorgde decennialang voor economische en sociale bedrijvigheid in het dorp, *it Miensker* nam ook jarenlang die positie in.

Beide zijn verleden tijd.

<sup>18</sup> Afgeleid van Mienschar: *gemeenschappelijke weidegebied betekende*

## Gemeentelijk monument

### Kerk *It Ljochtbeaken*<sup>19</sup>

**Locatie:** Buorren 31



Foto Wieger Paulus september 2014



Foto van ansichtkaart uit ±1910

### Gereformeerde kerk

De geschiedenis van de Gereformeerde kerk begint in 1836 in een boerderij van J. A. Mulder op it Utein onder leiding van ds. Simon van Velzen. Aan de Achterwei wordt in 1841 een kerk gebouwd voor fl. 600,--; deze wordt later voor fl. 500,-- verkocht aan de Christelijk Gereformeerde Kerk te Drachten. Het bijzondere aan dit gebouw was het feit dat deze steen voor steen is afgebroken en in Drachten, op de hoek van de Dwarsvaart / Raai weer is opgebouwd. In Drachten heeft het gebouw nog dienst gedaan als kerk voor de Baptisten en als onderdak voor verenigingen. De laatste jaren was het nog in gebruik als moskee. In 2010 is het gebouw, met iets meer dan 150 dienstjaren, alsnog gesloopt.

Naast de in 1906 gebouwde pastorie aan de Buorren 33 wordt in 1910 een nieuwe kerk gebouwd, die groter is dan de kerk aan de Achterwei. De kerk is gebouwd in voor die tijd karakteristieke overgangsarchitectuur met Art Nouveaux invloeden, detaillering en materiaalgebruik. De eerste steen wordt op 28 juni 1910 gelegd door ds. Prins. De architect is onbekend, de kerk is gebouwd door C. Nijhuis uit Oudega en S. Tiekstra uit Nijega voor fl. 5.600,--.



### Schenking

In 1912 wordt er door Berend de Jong een aanzienlijk geldbedrag aan de kerk geschonken. Berend is eind 19<sup>e</sup> eeuw naar Amerika vertrokken. Hij heeft in Oudega een losbandig leven geleid. Maar in Amerika is hij tot inkeer gekomen. Op een keer bezoekt hij Oudega en vertelt er zijn vrienden over zijn bekering. Uit dankbaarheid aan God schenkt hij aan de kerk van Oudega \$ 43,-- zijnde fl. 102,--. Dat was toentertijd veel geld. Hiervan koopt de kerk een doopvont en een lamp met zes koperen slangen. Die slangen hebben een betekenis: zij wijzen ons volgens Johannes 3:14 - 15 op de gekruisigde Christus, door Wie God Zich met ons wil verzoenen. Daarom wordt die lamp op een centrale plaats in de kerk gehangen, namelijk boven de preekstoel. De schaal van het bovengenoemde doopvont en de lamp hebben weer een plaats in het nieuwe kerkgebouw van 1981 gekregen.

### Orgel

In december 1919 is het kerkorgel in gebruik genomen. Voor die tijd wordt de gemeentezang begeleid door het muziekkorps en een harmonium, daarna door het orgel van de firma A. J. Dekker uit Goes. In 1981 is het orgel gerestaureerd door de firma S. Haarsma uit Drachten, de orgelkas uit 1919 is behouden.

De dispositie van het orgel is als volgt:

**Manuaal:** Prestant 8' - Holpijp 8' - Viola di Gamba 8' - Octaaf 4' - Fluit 4' - Quint 2 $\frac{2}{3}$ ' - Octaaf 2' -  
Mixtuur 1 $\frac{1}{2}$ ' 3 sterk - Trompet 8' bas/discant  
**Pedaal:** Subbas 16' - Octaafbas 8'

Pedaalkoppeling | Mechanische sleepladen | Manuaalomvang: C-f3 | Pedaalomvang: C-d1

<sup>19</sup> Alleen de voorgevel is een gemeentelijk monument

## Verbouwingen

In de periode 1920 – 1922 worden aan de oost- en westgevel galerijen in het kerkgebouw aangebracht, de orgelgalerij is later gebouwd. Het is ook in deze periode, dat er besloten wordt dat voortaan doopleden de vragen van het doopformulier niet meer mogen beantwoorden.

Op een vergadering in 1978 moet een besluit worden genomen: de kerk verbouwen of nieuwbouw.

De verbouw krijgt de meerderheid, onder architectuur van Gjalte de Jong uit Drachten worden zowel interieur als exterieur grondig aangepakt. Aannemers Douwe Bergsma, gebroeders De Haan en Durk de Jong en het schildersbedrijf van Arie van Keimpema krijgen de opdracht.

In 1980 wordt met de werkzaamheden begonnen, de voorgevel wordt in de oude stijl behouden en is Gemeentelijk Monument.

In februari 2005 hebben een aantal vrijwilligers de kerk uitgebreid met 3 vergaderzalen, nieuwe toiletten, een keuken, een bar en een extra berging. Ook werd het podium in de kerk vergroot. Op 27 april 2006 is de kerk opnieuw in gebruik genomen. Het nieuwe verenigingsgebouw krijgt de naam *De Bining* en het kerkgebouw de naam *It Ljochtbeaken*.

## Federatie tot PGO

Op 25 april 2010 zijn de Hervormde Gemeente en de Gereformeerde Kerk gefedereerd tot de *Protestantse Gemeente Oudega*. De fusiedienst is op 11 januari 2015.

## Lijst van predikanten

27-06-1841	tot	23-04-1843	ds. Theeuwis Egberts de With
20-02-1844	tot	06-07-1845	ds. Jacob Geerts Huiskes
05-12-1845	tot	07-02-1847	ds. Harm Hendrik Knol
26-11-1848	tot	27-10-1850	ds. Hendrik Jans van Goor
18-05-1851	tot	06-01-1856	ds. Roelof Duiker
07-09-1956	tot	26-08-1860	ds. Hendrik Jans van Goor
21-12-1862	tot	08-12-1865	ds. Jan Jacobs Kooiker
16-09-1866	tot	13-09-1874	ds. Pieter Douwes Vlieg
04-04-1875	tot	07-01-1877	ds. Jan van Goor
13-01-1878	tot	11-03-1883	ds. Johannes Vonk
25-11-1883	tot	24-10-1886	ds. Willem Berend Renkema ° 30-11-1860 - † 02-01-1919
02-05-1887	tot	25-01-1891	ds. Jan Wietzes Draijer
01-07-1892	tot	24-11-1895	ds. Gerben Sybesma ° 19-12-1847 - † 21-05-1930
14-11-1897	tot	31-03-1918	ds. Dirk Prins ° 03-10-1867 - † 30-11-1934
14-11-1920	tot	12-11-1922	ds. Gerrit Kruyswijk ° 01-03-1892 - † 25-07-1923
24-12-1922	tot	17-05-1925	ds. Jentje Sybrens Post
15-11-1925	tot	09-06-1929	ds. Wijbrandus Eelco Gerritsma ° 13-04-1896 - † 18-09-1959
08-03-1931	tot	08-10-1933	ds. Jan Hartkamp ° 15-02-1907 - † 18-09-1984
28-01-1934	tot	14-10-1945	ds. Theunis Boersma
17-03-1946	tot	22-10-1950	ds. Wiebe Wiersma ° 26-02-1908 - † 28-06-1988
25-11-1951	tot	28-03-1971	ds. Harmen Veenstra ° 23-09-1906 - † 29-09-1989
28-10-1973	tot	10-09-1978	ds. Achille Addis ° 26-02-1938 - † 24-09-2015
22-06-1980	tot	22-06-1986	ds. Harm Jan Nolles
24-01-1988	tot	24-01-1993	ds. Marinus Leonard Eigenhuis ° 19-07-1959 -
23-01-1994	tot	09-09-2001	ds. Johan Stander
07-12-2003	tot	16-02-2014	ds. Anne Hendrik Boschma

Sinds 11-01-2015 opgegaan in Protestantse Gemeente Oudega <sup>PGO</sup>

05-07-2015	tot	17-07-2022	ds. Lydia Veerman-van Dijk	1e vrouwelijke predikant
------------	-----	------------	----------------------------	--------------------------

## Kop-rompboerderij

**Locatie:** it West 29



Foto Google Street View, juli 2022

Baron Johan Galenus Willem Hendrik van Sytzema, onder andere burgemeester van Elburg, gaf in 1884 opdracht voor de *herbouw van de boerenhuizinge* nadat deze was vernield door een brand na blikseminslag.

Op de kaart van de grietenij Smallerland van Schotanus uit 1718 staat op deze plek al een *oud stins* aangegeven. De boerderij van het kop-romp type is in de loop der tijden diverse keren verbouwd, maar de symmetrische voorgevel is in vrijwel oorspronkelijke staat bewaard gebleven. De brede voorzijde van de schuur, links van het woonhuis, bevat de hoofdentree. Links in de gevel staan twee vrij hoge keldervensters.

Sinds 1992 is de boerderij in gebruik als woonboerderij en gesplitst in 2 woningen.

---

## Stelpboerderij

**Locatie:** Dwarssingel 41



Foto Google Street View, juli 2022

In opdracht van veehouder Meindert Eeuwes Riemersma is deze stelpboerderij gebouwd, met zijkamer aan de noordoostkant, passend in de bouwstijl van die tijd en deze streek.

De symmetrische voorgevel wordt verlevendigd door banden en accenten van gele steen en de dubbele deur in een portiek heeft smeedijzeren deurijzers voor de ramen.

De boerderij heeft sinds 1987 geen agrarische functie meer.

Saillant detail is dat de boerderij staat in het verlengde van de Great Haersmasingel, die net als de vroegere toegangslaan uitkwam recht voor het Slot Groot Haersma State 1660-1843.

## Stelpboerderij

**Locatie:** it West 31



Foto Google Street View, juli 2022

Deze stelpboerderij kreeg in 1938 zijn huidige uiterlijk, toen veehouder Uitze Tjeerdsma de bestaande koprompboerderij liet verbouwen. Timmerman F. de Haan uit Oudega maakte voor Tjeerdsma een symmetrische voorgevel met vensters die zijn voorzien van glas-in-lood in de bovenramen, zoals in die tijd populair was. De rechtergevel van het bedrijfsgedeelte is verstevigd met vier steunberen.

Links achter de boerderij is in 1945 een bijschuur gebouwd met een rieten dak en uilenborden. Deze schuur is in 1954 vernieuwd.

De oorspronkelijke boerderij stond er al voor 1858. In dat jaar werd eigenaar Mindert Oedzes Deelstra vermeld in het register van de florenen.

---

## Stelpboerderij

**Locatie:** it West 48



Foto Google Street View, juli 2022

Op deze plek stond tot 1927 een zeer oude kop-hals-romp boerderij, maar die brandde tot de grond toe af na blikseminslag.

Eigenaar Willem van Dellen liet door architect T. van der Kooi uit Drachten een nieuwe boerderij ontwerpen met een woongedeelte in de voor die tijd karakteristieke stijl, met brede daken, erkers, brede vensters en glas-in-lood ramen. Later werd een schuur toegevoegd die dwars op het bestaande bedrijfsgedeelte is gebouwd.

In 1980 kreeg de eigenaar vergunning om er een woonboerderij van te maken en zes jaar later kreeg hij toestemming voor het plaatsen van vijf trekkershutten op het erf. De camping draagt nu de naam *De Stjelp*.

Bij een renovatie in 2016 is het riet vervangen op het lytshûs en een deel van het dak van de boerderij. Ook is er een dubbele dakkapel geplaatst aan de westzijden van de boerderij. Dat was nodig voor het splitsen van de boerderij en het voorhuis in 2 woningen.

## Windmolen *Barfjild*

**Locatie:** Wolwarren



Foto Meindert de Boer, oktober 2020

Molens hebben een belangrijke rol gespeeld in het waterrijke westelijke deel van de gemeente Smallingerland. In de Jan Durkspolder stonden in de negentiende eeuw vooral tjaskers, kleine molens met vier wieken. Nadeel was dat ze met de hand op de wind moesten worden gezet. Toen dan ook in 1910 de Amerikaanse windmotor op de markt kwam, werden langzamerhand alle tjaskers vervangen.

Tegenwoordig staan in deze omgeving nog vijf windmotoren, waarvan er twee nog in bedrijf zijn. Deze windmotor is rond 1915 geplaatst en bestaat in zijn geheel uit metalen onderdelen. Op tweederde bevindt zich het bordes, dat bereikbaar is via een ladder. De windroos met achttien bladen staat verticaal en draait een as rond die in verbinding staat met een bemalingsinstallatie in de gesloten onderbouw. De molen is niet meer in gebruik, vanwege de gewijzigde functie van het gebied.

---

## Zomerhuis

**Locatie:** Wolwarren 3



Foto: website Smelne's Erfskip

Bouwondernemer Pool uit Wassenaar kocht in 1946 een perceel land aan de Wolwarren met de bedoeling een zomerhuisje te bouwen aan de Wijde Ee. Het zomerhuisje is gebouwd als woonboot in een grote betonnen bak. De gemeente Smallingerland wilde geen vergunning afgeven voor de bouw van een zomerhuisje, maar wel een ligplaatsvergunning afgeven.

Er ontstond een verschil van mening of het gebouwde optrekje een woonboot was of een zomerhuisje. De gemeente vond het een zomerhuisje, de eigenaar niet. Om verdere discussie te voorkomen heeft men de betonnen bak weer uitgegraven en is Meneer Pool een rondje gaan varen met het zomerhuisje. Nadat de ligplaatsvergunning afgegeven was heeft men het huisje weer op land getrokken en kon het gebruikt gaan worden.

Het ontwerp is gebaseerd op de Amsterdamse school: het zomerhuis is langwerpig en heeft een rieten schilddak met een prachtig gewelfde noklijn. Het westelijke deel heeft een rond puntdak en is rondom voorzien van ramen, met in de bovenramen glas in lood.

Dhr. Pool heeft slechts drie jaar van dit zomerhuis genoten, hij verkocht het in 1953 aan de Drachtster fotograaf Jacobi. Sinds 1983 is het zomerhuisje in het bezit van de familie Snijder.

## Historische graven

De raad van Smallingerland heeft in 2017 besloten dat bijzonder waardevolle historische grafmonumenten op zowel gemeentelijke als bijzondere kerkelijke of particuliere begraafplaatsen behouden zouden moeten blijven. Op initiatief van de gemeente is een inventarisatie gedaan van alle begraafplaatsen in Smallingerland. Dit project is in overleg met Smelne's Erfskip uitgevoerd.

Onder leiding van een professional zijn met medewerking van vrijwilligers lijsten opgesteld met opvallende grafbedekkingen. Uit een lijst van enkele honderden geïnventariseerde graftekens is uiteindelijk een *toplijst* samengesteld van ruim 100 graftekens die het hoogst scoren op een aantal criteria, waaronder vormgeving, materiaalgebruik, detaillering en betekenis vanuit de lokale historie.

Het resultaat van de inventarisatie en de toplijsten per begraafplaats zijn vastgelegd in: ***Inventarisatie grafmonumenten begraafplaatsen in de gemeente Smallingerland***. In deze rapportage wordt gesproken over *grafmonumenten* en *graftekens*. Hiermee worden alle mogelijke grafbedekkingen grafstenen, zerken, stèles, etc. bedoeld. In overleg met de eigenaren worden afspraken gemaakt op welke wijze de waardevolle grafbedekkingen kunnen worden behouden.

Voor de instandhouding van het beeld en de belevingswaarde van de begraafplaats is een aantal graftekens geselecteerd omdat ze vanwege de vormgeving, materiaalgebruik en detaillering, vanwege de bijzondere belettering, als onderdeel van een ensemble van bij elkaar horende graftekens, omdat de overledene van bovenlokale betekenis was, omdat er wordt verwezen naar een speciale gebeurtenis, of omdat de betreffende graftekens afzonderlijk of als ensemble anderszins van belang zijn en zodoende medebepalend zijn voor de intrinsieke kwaliteit van de betreffende begraafplaats.

### **Hisder Fokkes Fokkema** °21-04-1747 | †19-03-1815

Oostzijde rij 20

Het graf van Hisder Fokkema wordt gemarkeerd door een in de lengte gehalveerde, oorspronkelijk octogonale stoepaal met bolle kop van Belgische hardsteen, een karakteristiek 19<sup>e</sup>-eeuws grafteken dat op meerdere begraafplaatsen in Smallingerland is te vinden. De vlakke zijde van de paal is voorzien van de data van de overledene. De belettering op de stèle is, op de naam van de overledene na, aangebracht in een cursief schrift met aan elkaar geschreven letters.

Van cultuurhistorisch belang vanwege de karakteristieke vormgeving, materiaalgebruik, belette ring en ouderdom.



Foto's Meindert de Boer, mei 2026

**Trijntje Gooitzens Riemersma** °12-10-1850 | †14-06-1884 & **Jan Jelles Wagenaar** °18-10-1845 | †27-04-1921

Zuidzijde rij 27

Het van Belgische hardsteen vervaardigde grafteken van deze echtelieden valt op door de elegante decoraties van palmtakken in de korfboog-/hoefijzerboogvormige top. De tekst op de steen is samengesteld uit cursieve, aan elkaar geschreven letters en schreefloze blokletters.

Onderaan is op de steen de naam van Steenhouwerij De Vries uit Leeuwarden gegraveerd.

Van cultuurhistorisch belang vanwege de karakteristieke vormgeving en detaillering, materiaalgebruik, belettering en ouderdom.



Foto B Lamberts, Smelne's Erfskip, 2020

**Gjalt Wietzes Welling** °07-01-1796 | †16-6-1846 & **Gjalt Wietzes Welling** °08-03-1854 | †13-03-1854

Zuidzijde rij 39 – rechter grafsteen van 3

Grootvader en een gelijknamige waarschijnlijk kleinzoon zijn hier verenigd op een eenvoudige stèle van Belgische hardsteen. De stèle is de rechter van een drietal rondboogstèles die een ensemble vormen.

Zoals veel van de 19<sup>e</sup>-eeuwse graftekens is de tekst voornamelijk cursief met aan elkaar geschreven letters.

Alleen de belettering voor de namen wijkt hiervan af.

Van cultuurhistorisch belang vanwege de karakteristieke vormgeving, materiaalgebruik, belettering, ouderdom en relatie tussen de namen op de steen.

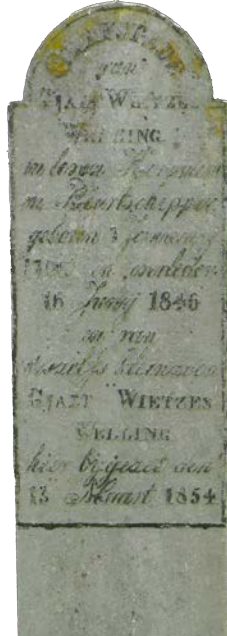


Foto Meindert de Boer, mei 2026

## Kunstwerken

### Bakbrogge

**Locatie:** Op 'e Wâl – bij de noordzijde van de haven  
Bakbrogge is de bijnaam van de Oudegasters.

De naam is ontleend aan het volgende verhaal:



Er was eens een boer in Oudega, die een stuk land in bezit had aan de weg van Oudega naar Eernewoude, in de buurt van het betonbrugje. Het was een onvruchtbaar stuk land, waar lissen en lisdodden op groeiden, land dat niets opleverde. Toen deed de bakker uit Oudega, die wat geld over had, hem een bod op het stuk land waar de boer wel oren naar had. Het aanbod bestond uit: elke week een stuk roggebrood en een rol beschuit, zodat hij elke dag een bakbrogge kon eten. Een bakbrogge is een stuk roggebrood met kaas met een beschuit er boven op. De boer nam het aanbod aan en sinds die tijd worden de Oudegasters 'Bakbroggen' genoemd.

Het monument is een geschenk aan het dorp door de jubileumcommissie *Oudega 900 jaar*, ontworpen en gemaakt door inwoners van Oudega. Het kunstwerk werd op dinsdag 19 juni 1990 onthuld door dhr. Hans Wiegel, Commissaris van de Koningin in Fryslân.

Het monument werd geadopteerd door de redactie van Stichting *de Bakbrogge* de dorpskrant die tussen 1992 en 2018 gemiddeld 6 x per jaar verscheen. In 2019 is de Stichting, door gebrek aan vrijwilligers voor de redactie, opgeheven.

Het monument werd op 14 november 2019 overgedragen aan de *Feriening foar Doarpsbelang Aldegea*.

---


### Bakker voor oven

**Locatie:** Buorren 8

Oorspronkelijk stond er aan de Buorren 8 een woning met grutterij uit de 19<sup>e</sup> eeuw.

In 1902 koopt Hielke Egberts Kijlstra de gortmakerij om zijn bakkerij van it West 26 nu hier te vestigen. Hielke Egberts Kijlstra komt al in 1912 te overlijden. Zijn vrouw hertrouwt met bakker Tjitze Kloosterman en deze doet in 1940 de bakkerij over aan zijn pleegzoon Egbert Hielkes Kijlstra, welke in 1963 besluit er een punt achter te zetten wegens gebrek aan een opvolger. Hiermee komt een einde aan een bakkerij die alle facetten van uitventen heeft meegemaakt. Roggebroden rondbrengen met de kruiwagen en met de broodzak op de rug, de bôllekoerrinster. Er komt verbetering met de hondenkar en later de ponywagen, de transportfiets en de gemotoriseerde bakfiets.

De woning/bakkerij werd afgebroken in 1967, er kwam een bungalow voor in de plaats. Aan de muur is een smeedijzeren kunstwerk aangebracht voorstellende de bakker voor de oven, een herinnering aan de bakkerij die er gevestigd was. Het ontwerp is van Wim Gerritsma en Doeke Faber heeft het gemaakt.



## Bocht in de rivier

**Locatie:** Buorren / Achterwei in grasveld bij de *Smidterij*



Als tweede dorp in de gemeente Smallingerland kreeg Oudega in het kader van dorpsvernieuwing een kunstwerk. Het aanzien van het project is geboren uit ideeën over water. De U-vorm ligt in het gras en verwijst naar de waterrijke omgeving, naar de meanderende beweging van riviertjes in de omgeving. Een bocht in de rivier als het ware waar het water schijnt stil te staan.

Het ontwerp is gekozen uit drie inzendingen. Dat de kunstenares Els Martin inwoner was van Oudega was een toevalligheid. Haar suggestie beantwoordde het duidelijkst aan de opdracht en dus aan de bedoeling van de gemeentelijke adviescommissie.

Het kunstwerk is in 1989 onthuld door wethouder drs. Gerhard Lammers. Met de plaatsing van het kunstwerk tegenover brasserie, cafetaria en restaurant *de Smidterij* werd een plek in het dorp opgevuld welke geen functie had. In plaats van een aandacht loze passantenpas is het terreintje geworden tot een rustplek.

De totale kosten van ontwerp, uitvoering kunstwerk en aanpassing van het terrein bedroegen fl. 28.000,--. Het bedrag kwam bijeen met bijdragen van Het Fonds Stads- en Dorpsvernieuwing Smallingerland fl. 10.500,--; provincie Fryslân fl. 10.000,-- en het Fonds Kunst opdrachten fl. 7.500,--.

Het kunstwerk wordt door de inwoners van Oudega *het hoefijzer* genoemd.

## Boomsculptuur Arend

**Locatie:** Voortuin Sânbuorren 1



---

## Boomsculpturen Ooievaar – Otter – Uil

**Locatie:** Albert Faber park aan de Sânbuorren



Kunstenaar Rolf Döderlein de Win uit Boornbergum maakte in 2017 in 6 dagen tijd met een kettingzaag beelden van de stammen van 3 meer dan 100 jaar oude populieren. De bomen waren recent gekapt door de gemeente Smallingerland i.v.m. houtrot en vormden met de vallende takken een gevaar voor de verkeersveiligheid. Het gouden idee werd geleverd door de elfjarige Marijn Kleinhuis, die opperde om er drie teruggekeerde dieren in te verwerken.

Zowel de ooievaar als de otter en de uil waren nagenoeg verdwenen uit de omgeving van Oudega, maar ze hebben weer een toekomst gekregen dankzij de inzet van dorpsbewoners en natuurorganisaties. Zo zijn de ooievaars succesvol teruggefokt door het station *Eibertshiem* in Earnewâld, op initiatief van drie lokale vogelwachten en It Fryske Gea. Die natuurorganisatie zorgt ook voor het uitzetten van otters, waarvoor

dorpsgenoot Tjibbe de Jong Eastersânning 20 een opvangstation aan huis heeft. Daarnaast zijn enkele dorpsgenoten druk met het ringen van uilen en het zoeken naar goede nestmogelijkheden voor de roofvogel in boerderijen.

Met behulp van het buurtbudget van de gemeente Smallingerland heeft de Feriening foar Doarpsbelang Aldegea deze sculpturen kunnen realiseren. De sculpturen zijn een mooi voorbeeld van positief denken bij een negatieve gebeurtenis.

Op woensdag 30 augustus 2017 werd de sculpturen onthuld door Marijn Kleinhuis en Rolf Döderlein de Win.

---

### **Boot Kameleon**

**Locatie:** In de voortuin bij Great Haersmawei 15a

De boot was een onderdeel van de praalwagen voor het Dorpsfeest van 2024.



### **Geloof, Hoop & Liefde**

**Locatie:** Buorren 28a



Albert Kamminga ° 24 juni 1960 - † 9 oktober 2023, heeft verschillende kunstwerken gemaakt, o.a. de loopfiets die gebruikt is in de openlucht voorstelling van *De Riedselman* 2019; een gedenksteen voor de opening van *de Bining* bij de kerk It Ljochtbeaken 2006 en hij was betrokken bij het realiseren van het kunstwerk *Slach by Aldegea*.



Vlak voor zijn overlijden realiseerde hij het kunstwerk Geloof, Hoop & Liefde, het is aangebracht boven de voordeur van zijn woning aan de Buorren 28a.

## Livius - Vrouwe Justitia

**Locatie:** hoek Skeane Heawei / de Geasten



Foto Meindert de Boer,

Stichting *Livius Op Nij Bigoun*, die de *Iepenloftspullen Aldegea* organiseert, viert in 2012 haar 65-jarig bestaan.

Na overleg tussen de stichting en de gemeente Smallingerland ontstaat het idee om een blijvende herinnering aan de iepenloftspullen in Oudega te creëren.

Kunstenaar Anne Woudwijk komt met het plan om de geschiedenis van De Haersma's uit te beelden in het kunstwerk Livius.

Het kunstwerk staat op het nagenoeg oorspronkelijke grondgebied van de Haersma's en bevindt zich vlak bij de plek waar het iepenloftspul eens in de tien jaar plaatsvindt.

Niet alleen de gemeente Smallingerland, maar ook de provincie hecht veel waarde aan cultuur. Naast de gemeentelijke bijdrage ontvangt het kunstwerk subsidie uit *plattelânsprojecten*.

Daarom zijn oud-gedeputeerde Bertus Mulder van de Provincie Fryslân en wethouder

Ties Zweers van de gemeente Smallingerland aanwezig bij de officiële onthulling.

Friese zanger Doede Veeman verzorgt de muziek.

Stichting *Livius* is in 2019 opgeheven.

Het kunstwerk is sinds 14 november 2019 in eigendom van de *Ferienting foar Doarpsbelang Aldegea*.

## Luchtwachtpost

**Locatie:** hoek Gariperwei | Opperbuorren-West

Het Korps Luchtwachtdienst<sup>KLD</sup> bemande tussen 1950 en 1968 tijdens de Koude Oorlog een semi-geheim netwerk van luchtwachtorens en andere uitkijkposten met vrijwillige waarnemers. Doel was het met zichtkijkers en gehoor signaleren, melden en volgen van vliegtuigen die beneden het toenmalig radarbereik vlogen, dat was een hoogte van minder dan 1.500 meter. Naast vliegtuigobservaties en eventuele verdachte scheepsbewegingen meldden de vrijwilligers bijzonderheden over de lokale situatie en het weer. Ook landingen van parachutisten moesten gemeld worden. In populair spraakgebruik stond de afkorting KLD voor *Kijken, Luisteren en Doorgeven*, in de volksmond voor *Kaarten, Lullen en Drinken*.

Er was een netwerk van 276 observatieposten verspreid over heel Nederland. De helft was gevestigd in en op bestaande gebouwen, zoals op molens en fabrieken, de overige in speciaal voor dit doel gebouwde losstaande luchtwachtorens. Ze stonden maximaal 16 km. uit elkaar, daar men ervan uitging dat op een afstand van 8 km. een vliegtuig te horen was.

In de zomer van 1954 was de 7.32 meter hoge toren opgebouwd uit raatvormige betonelementen waar tegels in konden worden gezet in Oudega gereed. De toren met de naam Eva 3 en later Nico 3 stond achter de woning aan de Gariperwei 55.

De toren woog 29.313 kilo en kostte fl. 9.500,--. De onderste 2,3 meter was betegeld en het bovenste gedeelte ook om de vrijwilligers te beschermen. Een houten trap bracht de mannen naar het observatiepunt. Aan de zuidwestzijde van het uitkijkplatform was een overdekte schuilnis. In het midden van het uitkijkplatform stond het luchtwachtinstrument opgesteld. Het bestond uit een gridtafel, met een kaart van de omgeving met de positie van de toren in het midden daarvan en de locaties van de naburige luchtwachtposten erop. Daarop gemonteerd was



een statief met vizier en losse kijker en een aanwijsnaald. Met waarnemingen van drie torens / posten werd via driehoeksmeting de positie van het waargenomen vliegtuig bepaald. Bij een melding werd gebruik gemaakt van een mobiele telefooninstallatie, die zich normaliter bij de commandant thuis bevond en altijd in geval van alarm bediend moest kunnen worden.

Als er een vijandelijk vliegtuig was gesignaleerd gaf men het door aan de centrale, gehuisvest in de bunker aan het begin van de Prinsentuin in Leeuwarden. Het alarmsignaal luidde: **rats, rats**. De commandant ter plekke gaf dan vliegtuigen het bevel het vijandelijk vliegtuig te onderscheppen en te escorteren naar buiten het territoriale gebied.

De boordkanonnen van deze vliegtuigen stonden dan op scherp. Het Nederlandse centrale commando bevond zich te Driebergen, later te Nieuw-Milligen op de Veluwe. Oudega hoorde bij kring E samen met Drachten en Burgum.

In 1968 zijn de torens buiten werking gesteld. De vrijwilligers kregen voor betoonde diensten een oorkonde en een medaille.

De meeste van die in de jaren 1950 gebouwde 138 luchtwachtorens zijn later weer gesloopt, de toren in Oudega werd in 1969 afgebroken. Diverse onderdelen zijn door bewoners in Oudega voor verschillende doeleinden gebruikt zoals bijv. tuin afscheiding, fundering of bloembak.

Slechts 19 exemplaren resteren, enkele daarvan zijn tot monument verklaard en behoren bij het militair erfgoed.

Ter herinnering aan de geschiedenis van deze toren ten tijde van de Koude Oorlog realiseerde Stichting Hattum de Vries dit kunstwerk dat mogelijk gemaakt werd door financiële ondersteuning van de gemeente Smallingerland en het Iepen Mienskip Fûns.

Het kunstwerk is gemaakt van oorspronkelijke materialen van de toren uit tuin van Gealânswei 2 door Sytze Bruinsma uit Garyp. Het staal staat symbool voor de ijzige sfeer tussen Oost en West.

Op vrijdag 17 november 2023 werd het monument onthuld door Jan Rijkstra burgemeester van Smallingerland en Sjoerd Woudsma, zoon van de voormalige luchtwachtpostcommandant Jelle Woudsma.

Smelne's Erfskip, periodiek voor de cultuurhistorie van Smallingerland, beschreef de geschiedenis van de Luchtwachtpost in Oudega in nummer 64 van juni 2024. Klik op [hier](#) om het artikel te downloaden.

## Ooievaarsnest

**Locatie:** hoek Alle-om-Slachte | Manjepetswei | it West



Jarenlang had Oudega een ooievaarsnest in de tuin van de voormalige pastorie van de Sint-Agathatsjerke aan de Buorren 7. De ooievaar was een trouwe en graag geziene gast, die ieder jaar met z'n geklepper voor reuring in het dorp zorgde. Niet voor niets werd de ooievaar vereeuwigd in één van de drie boomkunstwerken in het Albert Faberpark. Met het verdwijnen van het markante ooievaarsnest in de pastoretuin, moesten inwoners van Oudega het doen met dit houten beeld.

De ontwerper en maker van de paal van Cortenstaal met de tekst *Wolkom yn Aldegea* is Auke de Vries uit Oudega.

In eerste instantie werd gekozen voor een locatie op de hoek it West / de Tsjollen. Echter dit leverde problemen op i.v.m. de vele leidingen die daar in de grond aanwezig waren. In 2<sup>e</sup> instantie werd gekozen voor een plek op de hoek it West / Manjepetswei / Alle-om-Slachte.

Freerk Jelsma heeft het nest en de nestplaat gemaakt en gaat dit ook onderhouden.


Bouwbedrijf Kleinhuis heeft het nest in 2020 geplaatst op een betonnen sokkel.

Met behulp van het buurtbudget van de gemeente Smallingerland is het ooievaarsnest gerealiseerd.

---

## Paardenhoofd

**Locatie:** Buorren 37



In 1919 bouwde aannemer Aldert Ellens een smederij voor de familie Kiers.

Zoon Marcus heeft het vak geleerd bij de familie van zijn moeder, de familie Staal. Smid Marcus Kier heeft in het begin hulp gehad van zijn broers Klaas en Hendrik en later Durk.

Behalve smid is Marcus ook elektricien en loodgieter. In 1977 is het bedrijf beëindigd.

Aan de muur is een klein kunstwerk aanwezig voorstellende een paardenhoofd, een herinnering aan de smederij die er gevestigd was.

## Ronde- & Platbodemjachten Dragten-Wijde Ee

**Locatie:** Op 'e Wâl



Jaarlijks organiseert de Commissie *Ronde en Platbodemjachten Dragten-Wijde Ee* vanuit jachthaven Alddjip in Oudega het weekendevenement voor traditionele rond een platbodemjachten met muzikale omljsting en activiteiten op de kade. Tijdens het evenement wordt Oudega op de kaart gezet en biedt de haven een schitterend schouwspel voor bezoekers.

Het cultureel erfgoed bestaat uit boatsjes, tjotters, Friesche jachten, boeiers, jollen en bollen.

In 2022 was het 50 jaar geleden dat een aantal platbodemzeilers vond dat er wedstrijden moesten komen op de Wijde Ee nabij Drachten. Dit initiatief heeft geleid tot het oprichten van het *Rond en Platbodem evenement Dragten Wijde Ee*.

Roelie Woudwijk werd gevraagd een plaquette te maken van Cortenstaal die op zaterdag 27 augustus 2022 werd onthuld door drs. A.A.M. Brok, commissaris van de Koning in Fryslân.

---

## Selfiespot Groetnis út Aldegea

**Locatie:** Noordzijde van de Kikkerstpôle



Het kunstwerk is ontworpen en gemaakt van Cortenstaal door Auke de Vries uit Oudega en is gerealiseerd met behulp van het buurtbudget van de gemeente Smallingerland.

De onthulling vond plaats op maandag 3 maart 2025 door Martien Tolboom, voorzitter *Feriening foar Doarpsbelang Aldegea* in samenwerking met wethouder Robin Hartogh Heys van de Lier, gedeputeerde Matthijs de Vries en bestuurslid Gerben de Boer van Wetterskip Fryslân.

Bij het kunstwerk kunnen selfies worden gemaakt met het appartementencomplex *De Nije Hoop* van Oudega op de achtergrond.

## **Slach by Aldegea**

**Locatie:** Aldegeasterdyk bij rijksmonument de Blauwe Stien



De bijenkorf is gemaakt in het kader van het project *Woodland Art*, toen een onderdeel van de Legacy van LF2018. De wandel- fietsroute kent 9 kunstwerken van wilgentenen die zijn gemaakt door mensen uit het dorp in samenwerking met twee lokale kunstenaars Derk den Boer en Fokke Veurman

Op zaterdag 13 juli 2019 werd de Woodland Art-route van de gemeente Smallingerland feestelijk geopend door wethouder Marjan Sijperda.

De bijenkorf vertelt het verhaal van de plunderende troepen van de Bisschop van Munster. De blauwe steen waarop de aanvoerder zijn zwaard uit woede kapot sloeg, staat dan ook

op steenworp afstand van dit ingenieuze kunstwerk dat het boze bijenvolk van weleer eert. Het kunstwerk is in 2023 door vrijwilligers gerenoveerd, financieel ondersteunt met het buurtbudget van de gemeente Smallingerland.

### **De plunderende troepen**

Bron: Geschiedkundige aantekeningen over De Stellingwerven en Omstreken door J.H. Popping. Uitgegeven door de *Vereeniging voor Heimatstudie der Stellingwerven*. April 1920

*Generaal van Aylva vestigde zijn hoofdkwartier te Bergum. 't Was Juli 1672. De voorposten waren uitgezet op de Suameerderheide. Vermoedelijk bestond de vrees dat de vijand op den Zuidoosthoek van Friesland een aanval zou doen, om zoo verder op te trekken naar Leeuwarden. Door het uitzetten van deze posten en die bij Oudeschouw, hoopte men zich tegen een inval te kunnen dekken.*

*Den 26 Juli had er op de Suameerderheide bijna een overrompeling plaats door ruim 1000 Munsterschen. Tijdig schoot het leger dat te Bergum lag, toe en dreef den vijand op de vlucht. Een ander deel van de vijandelijke troepen lag verscholen in de rogge. Ook dat werd nog bijtijds opgemerkt. Bij Nijega kwam het echter tot een gevecht, waarbij 150 ruiters van de Munsterschen sneuvelde. De Friezen verloren 25 man.*

*De plaats waar de slag werd geleverd werd later 'Het leger' genoemd Bij het afgraven van dat terrein vond men vele musketkogels. Men wijst nu dien omtrek aan met den naam 'Het leeg'.*

*Het legertje van den bisschop bestond daar in zijn geheel uit 13 standaarden ruiters. Een standaard was 80 man. Vóór dat ze naar de Suameerder Heide waren gereden, hadden ze vrijzekeer de tocht gemaakt door de Stellingwerven naar Duurswoude, van daar over de hoogedammen naar Ureterp-Selmien en Drachten <sup>Zuid</sup>.*

*De nu bestaande weg van Ureterp naar Drachten bestond nog niet. De weg liep toen over Selmien, vervolgens door de heide op den Lijkweg aan naar Zuid-Drachten. In die dorpen werd toen op erge wijze geroofd en geplunderd.*

*De vrees was bij de bewoners zoo groot dat uit Ureterp velen de vlucht namen en zoo mogelijk wat mede namen naar de 'marscheun' in de heide. Uit Opeinde snelde men naar de Leijen, een moerasachtig veld.*

*Bewoners van Nijega zochten in de maadlanden een veiliger oord.*

*Door de Munsterschen werd een aanval gedaan op de schans bij Heerenveen. De vijand werd afgeslagen.*

*Men kan aannemen dat de bewoners van Oudega met de komst van den vijand bekend waren. Daar liep men minder gevaar, althans, men kon gemakkelijker tegenstand bieden. De eenige weg van Oudega naar Nijega was de Hoogedijk. Men begon dien weg door te graven. Vanaf die opening, ongeveer 80 ellen lang, naar Oudega werd de dijk belegd met ploegen en eggen. Hier en daar werden er korven met bijen tusschen geplaatst, zoodat het welhaast onmogelijk was daar te passeeren. Inmiddels gebruikten de bewoners zooveel doenlijk het geweer, of namen een ander voorwerp tot verweer. De opgeworpen aarde aan den dijk was een schoone beveiliging tegen de kogels van den vijand. Oudega werd zoo vrij wel beschermd, te meer, nu de landen aan de noordzijde van den weg moerassig waren en aan de zuidzijde veel diepe slooten het doortrekken bemoeielijkten.*

*Nog kwam er bij dat, eenige dagen vóór den 26 Juli, de regenval zoo groot werd, dat de slooten vol water konden worden gehouden en de landen onbegaanbaar bleven.*

*Van den overval op Oudega wordt weinig vermeld gevonden. Het afslaan van de Munsterschen op de Suameerderheide zal wel de oorzaak zijn geweest dat het bij dien aanval is gebleven. Was het den vijand daar gelukt, misschien was nog een omweg gevonden om Oudega te bereiken, maar gemakkelijk was het zeker niet geworden.*

## Steentijd

**Locatie:** Achterwei op kruising met Buorren

'Spiedend als wolven, lopen een stel mensen op de toendra. Het zijn rendierjagers, op zoek naar een prooi. Omringd door kleine keien markeert een grote zwerfkei hun gebied.'

Alde	gea
Fean en sân	hawwe hjir harren woartels hân.
Earder kamen	iis en wetter
brochten stiennen en sompen	rûch wie it gea, it efterlân.
De flakten -letter-	waarden wâlden
lang om let	ús minskdom foarbehâlden.
It rindier fan doe	is no
de hazze, it hert,	it hynder en de ko.
Wat nij wie	is wurden ta it âlde
om -sûnder wjergea-	fan te hâlden.

Hindrik Riemersma 2009

In dit kunstproject van Anne Woudwijk zijn stenen van verschillende grootte gebruikt. De grote oersteen symboliseer het primitieve leven en de jagende mens, zo'n 12.000 jaar geleden. Omringd door kleine keien markeert een grote zwerfkei hun gebied.

Een liggend stuk wit graniet, dat tevens dienst doet als zitbank, roept herinneringen op aan de ijstijd, toen grote massa's ijs en steen werden aangevoerd uit het Noorden. Op de liggende steen is een reliëf van een rendierkop afgebeeld, dit als symbool voor de prooi waarop men jaagde.

Het kunstwerk werd op zaterdag 24 april 2010, tijdens de *Dei fan Kultuer* georganiseerd door de Kulturele Kommissje Aldegea onthuld door wethouder Nieske Ketelaar en Hindrik Riemersma, voorzitter *Feriening foar Doarpsbelang Aldegea*. De beeldhouwer Anne Woudwijk legde de laatste steen aan het kunstwerk en droeg symbolisch het kunstwerk over aan de wethouder. De onthulling werd muzikaal omlijst door het meest gekke muziekkorps ter wereld: de internationale Trommel-, Toeter- en Sjoklup Lutkewierum.



## Stilberne bern

**Locatie:** Buorren 1 - begraafplaats Sint-Agathatsjerke

Een paar jaar geleden werd er bijna niet over gesproken, maar het onderwerp wordt niet langer weggestopt: het krijgen van een stilgeboren kind, een kind die in de buik is overleden. Sinds 2020 kunnen ouders van een 'stilgeboren kind'<sup>20</sup> hun destijds niet geregistreerde baby alsnog laten registreren. Daarmee wordt een taboe doorbroken.

Bij de Stichting Sint-Agathatsjerke in Oudega vonden ze dat het tijd werd om stil te staan bij de kinderen in het dorp die stil ter wereld zijn gebracht. Wout en Inge van Hall uit Oudega kwamen bij de gemeente met het idee voor de steen. "We hebben het er toen over gehad en vonden het een goed idee. We hoorden toen ook meer mensen uit het dorp die hier mee te maken hebben", aldus Arjen Bosgraaf van de Stichting Sint-Agathatsjerke. "Kunstenaar Roelie Woudwijk uit Opeinde is toen gevraagd om een monument te maken."

Met mijn voeten in het verse lentegras  
omringd door madeliefjes  
fladdert een vlinder voor me uit  
Langs het pad nieuw leven dat mij lief is.

Zo begint het gedicht *Stilgeboren Kinderen* op het monument dat Roelie Woudwijk heeft gemaakt. Het gedicht staat op een groen granieten steen en komt op het kerkhof van Oudega. Het gedicht ligt laag in het gras. "Het lijkt alsof het gedicht op het gras valt. De steen is groen en er komen madeliefjes op. Ook ligt de steen een beetje schuin zodat het water er goed af kan lopen", vertelt Woudwijk. De kunstenaar vond het ook wel spannend om het monument te maken omdat het om een kwetsbaar onderwerp gaat. "Ik heb gekozen om het over een vlinder te doen, dat staat vaak symbool voor het stilgeboren kind". De kunstenaar verdiepte zich in het onderwerp en voerde gesprekken met families.

Elf kaarsjes werden zaterdagmiddag 3 oktober 2020 in stilte aangestoken bij de onthulling van het gedenkteken voor doodgeboren kinderen op de begraafplaats bij de Sint-Agathatsjerke, allemaal door nabestaanden, voor hun levenloos geboren zoon, dochter, broer of zus.



<sup>20</sup> Een bij de geboorte al overleden baby, de Engelse term stillborn wordt ook vaak gebruikt hiervoor

## Tichtset

**Locatie:** Gealânswei aan het Alddijp ten noordoosten van Gealânswei 2

Ter ere van de laatste *Tichtset-fisker* Piebe de Jong is vrijdag 3 juli 2015 een kunstwerk onthuld door Hindrik Riemersma, voorzitter van de *Feriening foar Doarpsbelang Aldegea*.

Het kunstwerk toont een schets van de authentieke wijze van palingvissen en staat op de plaats waar het arkje van Piebe de Jong jarenlang lag. Piebe de Jong was de laatste palingvisser met een *tichtset*.<sup>21</sup>

Iedereen in Oudega kende Piebe de Jong. *Alde Piebe* kwam uit een vissersfamilie en had een *tichtset* bij de Mûntsegroppe. In de winter woonde hij met het hele gezin in een arkje in het dorp aan het Alddijp en hield zich bezig met *reidsnijen*.

In het voorjaar verplaatste het arkje zich richting Mûntsegroppe, waar de familie de hele zomer woonde. Piebe de Jong woonde 75 jaar op het arkje en is in 1990 op 84-jarige leeftijd overleden. Het arkje is gesloopt. De polderdijk, eigendom van it Wetterskip, is recentelijk opgehoogd en de plek op de polderdijk waar voorheen het arkje lag biedt noordoostelijk uitzicht richting het dorp en de haven en zuidoostelijk uitzicht over de landerijen en het Alddijp.



Naast het verhaal over dit ambacht beeldt het kunstwerk ook nog een ander, persoonlijk verhaal, uit. De uitbeelding betreft de samenstelling van het gezin van Piebe de Jong en zijn vrouw Goitske.

De 3 kinderen die nog in leven zijn, worden samen met de ouders, verbeeld in de vijf hoge ronde stenen rond de Tichtset.

Een zusje, dat slechts 6 jaar mocht worden, is verbeeld in een steen dat iets hoger uitsteekt boven het grasveld dan de vier bij de geboorte overleden broertjes en zusjes, waarvan er één naamloos is gebleven.

Zij worden verbeeld in de vier stenen die net boven het grasveld zichtbaar steken.

Op initiatief van zijn familie is dit aandenken, 25 jaar na zijn overlijden, gerealiseerd met behulp van het buurtbudget van de gemeente Smallingerland. Het kunstwerk, van beton en Cortenstaal, is ontworpen door Sabine Liedtke en gemaakt door Auke de Vries uit Oudega.



<sup>21</sup> *Tichtset* is een zogenaamde aalstal, een dwars door het water geplaatste afsluiting die geheel of gedeeltelijk uit visnetten en/of fuiken bestaat

## Uitkijktoren

**Locatie:** de Geasten bij nieuwe meer de Nije Aldegeaster Sânnig – 2026 in aanbouw



Foto Peter Veenema, maart 2026

Architect Nynke-Rixt Jukema kreeg voor het ontwerp van deze toren de opdracht mee om een uitkijktoren te ontwerpen die ook als vogelkijkhut kon dienen en die vanaf het water zichtbaar was als baken.

Daarnaast bestond de wens om de uitkijktoren te laten aansluiten op de fietsroutes richting de veerponten bij De Veenhoop en het Gaastereiland in Drachten. Vanuit die gedachte werd al snel gekozen voor het thema 'skûtsjes'.

Het dak van de toren staat symbool voor gestreken (gevouwen) zeilen. Daaronder is bamboe overnaads gemonteerd, zoals bij de boeg van een skûtsje. De achthoekige vorm verwijst naar de windrichtingen.

*As it waaït sitst. As 't net waaït stiest.*

## Uleboerd

**Locatie:** ds. Carsjenssingel 3 – voor ingang senioren wooncomplex *Jonkersstee*



Foto Meindert de Boer,

Een uleboerd (Fries voor uilenbord) is een driehoekig, verticaal geplaatst houten bord dat de nok van een rieten dak van een boerderij afwerkt. Het beschermt de kwetsbare nokconstructie tegen inwateren en heeft traditioneel een rond gat (uilengat) dat uilen toegang geeft tot de schuur voor het bestrijden van muizen.

Het bord is meestal rijk versierd en voorzien van een makelaar (een verticale, versierde balk in het midden) en twee uitgesneden zwanen met gekromde nekken.

Het komt met name voor in Fryslân, maar ook in Groningen, Drenthe en de Achterhoek.

Het gat werd gebruikt door kerkuilen om in en uit de schuur te vliegen. Tegenwoordig is het gat vaak gesloten met een rozet of kruis.

Verskillende uilenborden en kleuren (vaak groen-wit) gaven vroeger aan of de boer eigenaar was van het land of pachter. De twee zwanen naast de makelaar gaven oorspronkelijk aan dat de boer zijn hypotheek had afgelost, wat het bord tevens tot een statussymbool maakte.

Op zaterdag 1 november 1997 opende Erica Terpstra, staatssecretaris van Volksgezondheid, Welzijn en Sport in Kabinet Kok 1, het senioren wooncomplex. Ter herinnering aan de boerderij van de familie Jonker die op deze plek heeft gestaan, krijgt de woonvorm de naam *Jonkersstee* en wordt het uilenbord van de voormalige boerderij geplaatst in de voortuin.

In 2026 is het uilenbord door vrijwilligers gerestaureerd en opnieuw geschilderd.

## Urnenmuur en sarcofaag

**Locatie:** Buorren 1 - begraafplaats Sint-Agathatsjerke

Van de stichting Sint-Agathatsjerke kreeg Anne Woudwijk de opdracht een urnenmuur te ontwerpen die goed paste in de omgeving. Het kerkhof waar de muur te vinden is, is een bijzondere plek die een eeuwenlange geschiedenis kent. De vele verhalen die te vertellen zijn over deze plek, over de geschiedenis, het universum, religie, de dood en de rituelen die daarbij horen heeft de kunstenaar meegenomen in zijn ontwerp.

Het werk bestaat uit een halfronde muur die een deel van de levenscirkel symboliseert. In de muur vensters met willekeurige kleuren glas, dat de verscheidenheid van mensen laat zien maar ook het spectrum van het grote firmament. Bij de muur hoort een bank, gemetseld in dezelfde steen. Ook de bank heeft een halfronde vorm, waarop een blauwe lijn loopt die verwijst naar het hemelse en het leven na de dood.

Dichtbij de urnenmuur staat een sarcofaag uit omstreeks het jaar 1000, dat illustreert hoe fortunlijke Oudegasters eeuwen geleden werden begraven. Zes oude grafstenen waarop de namen inmiddels zijn weggesleten maar de levensbomen nog zichtbaar zijn staan hier omheen. Het lijkt net alsof de oude grafstenen de sarcofaag optillen en iemand te grave dragen.

Ten gevolge van de corona pandemie heeft er geen officiële onthulling plaatsgevonden.



## Vrouwe Justitia

**Locatie:** Buorren 11 – in de muur van het Rechthuis



Op 17 mei 1738 woedde er een grote brand in Oudega, op die dag werden zeven panden volledig in de as gelegd. Het betrof vijf op één rij staande huizen met op korte afstand daarvan nog twee huizen met schuurgedeelte.

De brand woedde in het centrum van Oudega en heeft onder andere het oude rechthuis in de as gelegd.

De oorzaak van de brand is nooit achterhaald.

Na de brand hebben de toenmalige eigenaren, Foocke Wytzes en Ebeltje Meinderts, hebben bij de herbouw in de gevelsteen met het reliëf van Vrouwe Justitia hun initialen laten beitelen.

Dit kunstwerkje mag gerekend worden tot de eerste rococo-scheppingen in Nederland.

Het is vervaardigd door een in Oudega geboren jongeman, Kornelis Kooystra, pleegkind van Foocke en Ebeltsje.

---

## Wringe

**Locatie:** Aan de gevel van it West 57 voorheen aan de gevel van it West 59



Rond 1900 was er aan het einde van it West, ter hoogte van nummer 59, een *wringe*<sup>22</sup>, daarachter liep het vee in de gemeenschappelijke weiden, de zogenaamde meenscharren. Dit waren de gemeenschappelijke weilanden van de boeren die daar rechten hadden. Geen van deze boeren had het land in persoonlijk eigendom.

Naast de wringe was een flaphek, dat was voor het voetvolk, met paard en wagen moest de wringe open.

Voorheen was de wringe karakteristiek voor de Wâlden. Door de loop der jaren verdween de wringe uit het landschap. *In peal mei in prikke is in wâldmanshikke* was in die tijd een bekende uitspraak buiten de Wâlden.

---

<sup>22</sup> Wringe is een landhek met traditionele vorm, vaak primitief gemaakt met staart tegenwicht, dat op een der dampalen steunt en daarom draaiend geopend en gesloten kan worden.

Dit karakteristieke hek stond van oudsher op plaatsen die niet dagelijks geopend werden, zoals bij de ingang van weilanden en percelen. Het wringhek of boerenhek heeft als kenmerk dat de bovenligger bestaat uit een bezaagde en gedisselde inlands eikenhouten boomstam met een natuurlijke vorm. Deze bovenligger steekt aan beide zijden over. Aan de ene kant als contragewicht en aan de andere kant als handvat en sluiting. De zwaarste kant rust op een eiken draaipaal die aan de bovenzijde is voorzien van een rond draaipunt. Deze draaipaal bestaat uit één geheel, dus geen ingeslagen houten pen of ijzeren pen waar de paal uiteindelijk zwakker van wordt. De dunne kant rust in de gaffelpaal die een natuurlijke en karakteristieke Y-vorm heeft.

## Zitbanken *De Hoop*

**Locatie:** Op 'e Wâl tegenover appartementencomplex *De Nije Hoop*



Foto Peter Veenema, augustus 2025

In het kader van *Oudega aan het Water* is zuivelfabriek *De Hoop* aan de Fabrykswei 13 afgebroken en is er, meer naar het zuiden, aan de Op 'e Wâl het appartementencomplex *De Nije Hoop* gebouwd. Voor dit gebouw is het *doarpsplein* gerealiseerd. Hier zijn, in april 2025, 2 zwart granieten banken gecreëerd met in het midden de restanten van de schoorsteen van de zuivelfabriek. De banken zijn voorzien van foto's uit het begin van de 20<sup>e</sup> eeuw.

Foto's bank westzijde van zuid naar noord:



De Hoop 1919



Haven



De Hoop 1900



Andreas Lindeboom bij afgraven Eastersânning



Boot met turf



de 2 gebroeders

Foto's bank oostzijde van noord naar zuid:



Openbare lagere school Buorren 39a



Sânbuorren 39



de 2 gebroeders in de haven



Op 'e Wâl 3 boerderij van Greate Gjalt / Adolf Mulder



School met de Bijbel it West 12 in 1923

## Zitbank *Skyline*

**Locatie:** Buorren tegenover Sint-Agathatsjerke in de voortuin van Buorren 2

Met het project *Doarpen yn it Grien* hebben inwoners van Oudega in 2015 de handen uit de mouwen gestoken om het groen rondom de Sint-Agathatsjerke en de begraafplaats aan te pakken.

Het plantsoen tegenover de kerk was een doorn in het oog van veel inwoners, hier maakten struiken en rozenbottels destijds de dienst uit. Met behulp van het project *Doarpen yn it Grien* is het plantsoen omgetoverd tot een prachtig gazon.

Ieder jaar steken hier diverse bloemen in de lente de kop op. De grote zwerfkeien verwijzen naar de rijke ijsijdhistorie van het dorp en vormen tezamen met de kleurrijke voorjaarsbloeiers een vrolijk geheel.

Met behulp van het buurtbudget van de gemeente Smallingerland is deze zitbank in 2018 gerealiseerd om te kunnen genieten van deze plek. Ten westen van de bank bevindt zich een paneel met gedicht, onderdeel van het *Dichterspaad*. Het ontwerp is van Sabine Liedtke en gemaakt door Auke de Vries uit Oudega.

De zitbank is gemaakt van Cortenstaal met uitsneden van de skyline van Oudega, van links naar rechts:

- Motorschip *St. Michaël*
- Knotwilgen langs ijsbaan Eastersânning
- *Folksgebou* Fabrykswei 4 & 6
- Kerk *It Ljochtbeaken* Buorren 31
- Kerckebosch Buorren 7
- Bakkerij Lenis Buorren 21
- Knotwilgen en hek oorspronkelijke *Fokke Wietske paad*
- Sint-Agathatsjerke Buorren 1
- Paard en wagen


De zitbank is een eerbetoon aan Hindrik Riemersma, als dank voor 12 jaar voorzitter van de *Feriening foar Doarpsbelang Aldegea*.



### Zitbanken langs Dichterspaad

Met een bijdrage vanuit het buurtbudget van de gemeente Smallingerland zijn 5 zitbanken in 2015 gerealiseerd. Het schilderwerk is in 2017 gedaan door cliënten van de dagbesteding *Tierelantuintje*. De bankjes zijn een rustpunt in het *Dichterspaad* en werden onthuld tijdens de eerste *Alle-om-slachte kuiertocht* op 24 juni 2017.

### Headammen t.o. Brêgeham



### it West / de Tsjollen



### Manjepetswei



Het eerste bankje is in 2017 geschilderd, in verband met het [Stijljaar](#), in deze kleuren geschilderd. Het bankje is in 2026 opnieuw geschilderd.

**Goudtsjepaad** halverwege



**Utein**



Het bankje is in 2026 opnieuw geschilderd.

**Jan Binnes paad**



Met een bijdrage vanuit het buurtbudget van de gemeente Smallingerland is dit zitbankje in 2022 gerealiseerd. Het bankje is fraai geschilderd en voorzien van een spreuk van *Loesje* door cliënten van de dagbesteding *Tierelantuintje*. Het bankje is een rustpunt in het *Jan Binnes paad*, het pad is opgenomen in het *Dichterspaad*.

## Monumentale bomen

De monumentale bomen staan ingeschreven in het [Landelijk Register Monumentale bomen](#).

### Acer pseudoplatanus

**Boomnummer:** 1690390 Esdoorn | **Ingevoerd:** 05 augustus 1999



Aan de Buorren bij nummer 22 staat een prachtige Esdoorn welke tussen 1930 – 1940 moet zijn aangeplant.

Toen de boom in 1989 de status 'monumentaal' ontving van de Bomenstichting in Utrecht, was deze plus/minus 10 meter hoog en had een stamomtrek op 1,30 meter hoogte van 165 cm.

De boom heeft een goede conditie en is in eigendom van de gemeente Smallingerland.

In 2016 is de aangebrachte kerstverlichting in deze boom vernieuwd door de buurtvereniging *it Eibertsnêst* met behulp van financiële bijdragen van veel inwoners.

---

### **Aesculus hippocastanum**

**Boomnummer:** 1685220 Witte paardenkastanje

**Ingevoerd:** 30 juni 1989


Aan de Achterwei staat in een openbaar plantsoentje vlakbij het eetcafé-snackbar *de Smidterij* deze monumentale witte paardenkastje. De boom, aangeplant tussen 1920 - 1930, verkeert in redelijke conditie en is in eigendom bij de gemeente Smallingerland.

Bij registratie was de omtrek van de stam op 1,30 meter hoogte 235 cm. en de hoogte bedroeg 16 meter.

Gerepareerde torsiescheur aan noordoostzijde over hele lengte van de draagstam.

Geen asfaltbestrating meer langs wortelvoet. De boom wordt vaak gesnoeid.

Aan de zuidwestzijde stevige trekwortels en vaak maaischade zichtbaar.



## **Aesculus hippocastanum *Baumanni***

**Boomnummer:** 1690391 Dubbelbloemige paardenkastanje | **Ingevoerd:** 05 augustus 1999

**Status:** Gekapt op 20 augustus 2020

In het grasveld tegenover Buorren 2 / hoek Gariperwei stond deze prachtige kastanjeboom die geplant is in 1942 door Jentje Hovinga toen dit stukje grond nog behoorde tot de boerderij die hij pachtte van de Hervormde Kerk. Voor de koop moest toestemming worden gevraagd aan de kerkvoogdij, die ook de rekening heeft betaald. De boom kostte destijds fl. 5,-. Leverancier was boomkwekerij *De Iephof* uit Burgum. De boerderij is in 1970 afgebroken om plaats te maken voor nieuwbouwwoningen.

Het strookje grond met daarin deze kastanjeboom kwam later in eigendom van de gemeente Smallingerland.

In de afgelopen jaren braken diverse takken af en bij inspectie in 2020 bleek de boom ziek en verzwakt te zijn.

De avond voor de kap is er een ritueel afscheid georganiseerd door Eppie Bosma en Karin Bies. Een 30-tal aanwezigen kregen een bekertje met water om te proosten op deze markante kastanje. De laatste teug water uit het bekertje was voor de boom.

Hein Westerhof droeg een door hem gemaakt gedicht op:

Weitsjend oer it âlde hou  
Mannich deade seachst foarby gean  
No komt anst dyn ein ek gau  
Anst it gefjocht mei seage en bile  
In kraan sil dy it lêste setsje jaan  
It giet ús oan it hert  
We kinne neat mear foar dy dwaan  
Mar fan in ôfskie hiene we ferlet.  
Rêst no yn frede, âlde freon.



Foto drone Casper en Martien Tolboom, augustus 2020



Foto Richtsje Lindeboom,  
november 2020

Op dinsdag 23 november 2020 hebben leerlingen van de *SWS de Diamant* een nieuwe boom geplant, een Juglans Regia walnoot of okkernoot.

## **Castanea sativa**

**Boomnummer:** 1690392 Tamme kastanje | **Ingevoerd:** 05 augustus 1999

In de tuin van de woonboerderij aan de Sânbuorren 1 staan 2 tamme kastanjes in particulier eigendom, zichtbaar vanaf de openbare ruimte op een beeldbepalende locatie.

De bomen moeten tussen 1930 – 1940 zijn aangeplant. Toen de boom bij de ingang aan de Sânbuorren van de Bomenstichting de monumentale status ontving, had deze op 1,30 meter hoogte een hoogte van 10 meter en een stamomtrek van 278 cm.

Op 19 februari 2025 zijn de bomen opnieuw bezocht en is de conditie beoordeeld als matig. Beide bomen hebben onderhoud nodig.

### **Oostelijke boom - Sânbuorren**

De dragende stam van dit exemplaar lijkt intact. De stamsplitsing lijkt sterk. Kroon is erg breed. Dikke tak is al verwijderd. Maar gesteltakken lichter maken en stormverankering inbrengen wordt aanbevolen.

Stamomtrek in 5 jaar tijd iets toegenomen tot 306cm.




Foto website monumentalebomen.nl

### **Westelijke boom - Gariperwei**

De stam en gesteltakken zijn hol. We zien diverse spechtengaten in de dragende gesteltakken. Stamsplitsing lijkt aan kant van de straat kwetsbaar, maar aan de zijde van het huis is er stevig reactiehout gegroeid. De kroon is breed uitgegroeid en de takken komen te dicht bij het dak van de woning. Aanbevolen: flinke kroonreductie, tak boven het dak verwijderen. Bij deze boom is, gezien holle stam, stormverankering noodzakelijk.



Foto website monumentalebomen.nl

Wanneer u meer weet over de historie van deze bomen, horen we dat graag en verzoeken we u ons te informeren via het verhalenformulier: [verhalenformulier](#). Een verhaal bij deze bomen verhoogt het draagvlak voor de bescherming. Nieuwe gegevens aanleveren over deze bomen kan met het [waarnemingsformulier](#).

## **Pterocarya fraxinifolia**

**Boomnummer:** 1689480 Kaukasische vleugelnoot | **Ingevoerd:** 25 maart 1996

In de tuin van de voormalige pastorie aan de Buorren 7 bevindt zich een pracht van een Kaukasische vleugelnoot: ontegenzeggelijk een monument. Hij valt het best te bewonderen vanaf de Fabrykswei.

Omdat de boom over het huis en de garage groeide, werd op 18 maart 1996 een kroonsnoei uitgevoerd door M. Zeinstra, welke met een bijdrage van het Bomenfonds van de Utrechtse Bomenstichting kon worden bekostigd.

De boom, aangeplant tussen 1890 - 1900, verkeert nu weer in goede conditie.

De wortelvoet laat veel reactiehout zien. De boom heeft hard gewerkt toen de kroon nog tot 26 meter reikte.

Volgens de eigenaars zijn de haarwortels op flinke afstand van de boom te vinden.

De particuliere boom had na voornoemde snoei op 1,30 meter hoogte nog altijd een hoogte van 26 meter en een stamomtrek van 340 cm.



Foto Meindert de Boer, oktober 2020

## **Tilia europaea Pallida**

**Soort:** Koningslinde | **Plantjaar:** 25 april 2013

Een koningslinde of koningsboom<sup>23</sup> is een lindeboom die ter ere van een troonswisseling in Nederland wordt geplant. Hiervoor wordt een cultivar<sup>24</sup> van de krimlinde Hollandse linde gebruikt. De eerste koningslinde werd geplant op 6 september 1898 ter ere van de kroning van koningin Wilhelma, daarna op 6 september 1948 met de kroning van koningin Juliana en op 30 april 1980 met de kroning van koningin Beatrix.

Als blijvende herinnering aan de kroning van koning Willem Alexander op 30 april 2013 bood de gemeente Smallerland haar dorpen een Koningslinde aan.

Samen met hoveniersbedrijf Alberda heeft Roel de Boer bestuurslid *Feriening foar Doarpsbelang Aldegea* op 25 april 2013 de boom een vorstelijk plekje gegeven op de hoek van it West / de Tsjollen.



<sup>23</sup> Linde *Tilia* is een geslacht van bomen uit de kaasjeskruidfamilie *Malvaceae*. De soorten van dit geslacht komen voor op het noordelijk halfrond in Europa, Noord-Amerika en Azië.

<sup>24</sup> Een cultivar is een plant of een plantengroep die geselecteerd is op wenselijk eigenschappen waarvan het behoud mogelijk is door teelt of andere vormen van vermeerdering. Alle denkbare eigenschappen komen in aanmerking: van morfologische, esthetische en technische tot groeisnelheid.

## Rijksmonumenten

### Blauwe Stien

Locatie: Bij brug in grensgebied van Nijega | Rijksmonument: [33985](#)



Foto Meindert de Boer, september 2006

Op de door de landmeter Broerio Boelens getekende kaart van Smallingerland, gedateerd 1664, staat vlak bij Oudega een kruisje aangegeven met daarbij geschreven: *de blauwe steen*.

De steen ligt nog steeds op de grens van Oudega en Nijega, aan de zuidkant van de Aldegeasterdyk destijds Hoogeweg in de berm ten oosten van de brug en formeel dus in Nijega en niet in Oudega!

In het gebied zijn veel van dergelijke zwerfkeien te vinden, door grootte of vorm onderscheidt de *blauwe stien* zich niet van andere keien. Wel opvallend zijn de vele krassen die vrij diep zijn en in alle richtingen lopen. De diepte van deze krassen doet vermoeden te zijn aangebracht door mensen en niet door toedoen van gletsjers. Dat Boelens, behalve kerken, kloosters en molens ook de *Blauwe Stien* aangaf op de kaart, vindt mogelijk zijn oorzaak in de plaats die de steen innam in de gedachten van het volk.

De steen wordt genoemd bij een verhaal uit de geschiedenis die plaats vond acht jaar nadat de genoemde kaart van Boelens gedrukt was. Daaruit valt op te maken dat voor 1672 bijzondere belangstelling voor de steen bestond waardoor hij een plaats op een gemeentekaart kreeg. Volgens dat verhaal zijn de krassen op de kei veroorzaakt door soldaten van bisschop Bernard van Galen Bommen Berend die in 1672 deze streken afstroopten.

De steen, die eeuw na eeuw op dezelfde plaats ligt, wordt in verband gebracht als zijnde een merkteken in een stelsel van heidense cultusplaatsen van zon- en maan verering. Langs deze merktekens kon men een denkbeeldige lijn trekken, uitgaande van de tempel die de richting aangaf van de plaats van zons- en maansopgang op bepaalde tijden. Wellicht heeft er een verband bestaan tussen deze steen en de vermoedelijke tempel die in Oudega zou hebben gestaan.

De aanwezigheid van deze balstenen wekte de verwondering op van de mensen die er woonden. Van de werking van rivieren of gletsjers had men toen geen idee. Door de werking van de vorst kwamen de stenen, wanneer die dicht onder de oppervlakte lagen, onder bepaalde omstandigheden naar boven in het daglicht. Daarom leefde men in de veronderstelling dat de steen in de grond groeide en stopte als hij het daglicht zag.

De natuurverering richtte zich niet op voorwerpen die schrik of verwondering teweeg brachten, maar vooral op gewijde voorwerpen, zoals deze balstenen. Men bouwde er hunebedden en heidentempels van, tot laat in de Middeleeuwen werden zij als grensstenen gebruikt en gewijd.

D.H. van der Meer, geneesheer in Drachten, hield zich bezig met de plaatselijke geschiedenis en heeft de legende en historische feiten van de *Blauwe Stien* samengebracht in een gedicht waar hieronder een aantal verzen volgen.

1. Er ligt sinds overouden tijd  
Een zware en ruwe steen  
Op d' Oudegaster hoogen dijk  
Terneer gezonken in het slijk  
Met mos begroeid daarheen.

2. Die steen bepaalt de scheidingslijn  
Van 't Dorpelijk gebied;  
't Geschiedverhaal heeft lang geleen  
Gewaagd van dezen ruwen steen  
Thans meldt van hem mijn lied.

3. Men zegt - 't vond voorheen geloof  
Althans zoo meldt de maar  
Hoe een Godvreezend monnik vaak  
Vermoeid van d' afgedane taak  
Zijn rustplaats vond aldaar.

4. Zijn naam was: Pater Boudewijn,  
Van Smalle Ee convent  
Door Godsvrucht en een rein gemoed,  
Door deugd, die menschenliefde voedt  
In 't gansche oord bekend.

5. De pater was een ieders vriend,  
Hij deed aan allen goed,  
En zat hij neder op den steen,  
Dan schoolde 't landvolk om hem heen  
En elk bracht hem zijn groet.

6. Doch pater Boudewijn werd oud  
Hij telde tachtig jaar  
De tocht naar 't dierbaar plekje grond  
Waar hij zijn grootst genoegten vond  
Die tocht viel hem te zwaar

Maar pater Boudewijn wordt oud, de tocht naar de Blauwe steen wordt hem te zwaar. Hij voelt zijn einde naderen. Hij wil graag nog éénmaal het plekje terugzien waar hij zo vaak heeft gerust. Men brengt hem in een boot naar de overkant en helpt hem plaats te nemen op de steen. Zodra dit bekend is stromen de inwoners toe en vragen pater Boudewijn om zijn zegen.

Daar opent Boudewijn zijn mond En meldt aan allen op dien stond Des Hemels raadsbesluit

7. Eens hoort men hier een jammertoon  
Die tot de wolken stijgt  
Hier in dit stil en eenzaam oord  
Wordt eens de vrede wreed verstoord  
Hier blaakt nog eens de krijg.

8. Doch broeders wat gevaar ook dreig'  
Wat rampspoed ook genaak'  
Hij die altijd rechtvaardig is  
Hij helpt voor zeker en gewis  
Der braven goede zaak

9. Maar wat aanschouwt mijn donker oog  
Zoo snel en onverwacht  
Daar vlucht de roover angstig heen  
Mijn plekje grond mijn dierb're steen  
Zijn vrij van 's vijands macht!

10. Maar welk een woede wekt de wraak  
Die door het harte woelt  
De steen van Pater Boudewijn  
Moet nu helaas het voorwerp zijn  
Waar 's vijands wrok op koelt

11. Men valt onstuimig op hem aan  
Met zinneloos getier  
Men slaat met heirbijl en met zwaard  
Van menschelijk gevoel ontaard  
Gelijk aan 't woeste dier.

12. De heiligschennis is begaan  
En 't gruwelstuk gepleegd  
De steen is van zijn glas beroofd  
Is hier en daar vaneen gekloofd  
Zijn luister weggeveegd

Pater Boudewijn sterft na het uiten van zijn voorspelling. Vele jaren later, in 't jaar 1672, maakte de bisschop van Munster en Keulen, Bjentje van Galen, een rooftocht door ons land. Van Suameer naderde hij over Nijega het dorp Oudega. Doch in Oudega

Had men van top en torentrens,  
Den vijand lang bespied.  
Gestaâg zorgvuldig opgelet,  
Waar hij zijn gangen had gezet.

En dien overeenkomstig zijn maatregelen getroffen. Toendestijds was de Hoogedijk de eenige weg naar Oudega en was deze weg van beide zijden door water omspoeld. Onder leiding van een zekeren Hendrik, dia als matroos op zee gevaren had en dus iets meer van de wereld wist, werd de Hoogedijk doorgegraven. Buitendien richtte men nog een barrikade op van ploegen, eggen, enz. en stapelde daartusschen een groot aantal bijenkorven op.

Dit bleek het redmiddel te zijn. Toen de vijand de barrikade wegruimen wilde, kwamen de bijen bij duizenden tevoorschijn, zoodat men het veld ruimen moest. De groote keisteen, waarop pater Boudewijn menigmaal gezeten had, lag in de onmiddellijke nabijheid. De vijand zal over zijn mislukte poging, om Oudega te bereiken en uit te plunderen, zoo woedend geweest zijn, dat hij met de sabel dezen steen bewerkte. Inderdaad zijn op den steen talrijke streepen en kerven te zien. Deze steen ligt nog heden aan den Hoogendijk.

De vijand trok daarna in de richting Drachten en Boornbergum af. Drie der soldaten, die waarschijnlijk van den troep waren afgedwaald, verschuilden zich onder de Poolbrug, waar ze door de woedende boeren gevonden en doodgeslagen werden.

Zie ook het verhaal bij *Woodland Art De Slach bij Aldegea*: De plunderende troepen.

Bewerkt naar bronnen: F.J. Hoeksma in de *Hepkema Courant* van 11 januari 1916 en *Smallingera-land* 1, Hoofdstuk 3B1. Heidendom in *Smallingerland*, *De blauwe stien*.

Op 11 november 1939 bleef een uit Engeland afkomstige versperringsballon in de bomen hangen bij de Blauwe Stien. Deze ballonnen, waaronder stalen kabels hingen, werden zowel in Engeland als Duitsland boven de steden opgelaten om aanvallende vliegtuigen te hinderen. Door een storm was deze ballon boven Londen losgeraakt. Volgens de *Drachtster Courant* slaagden dertig mannen er in om, hangend aan de kabel, de ballon aan de grond te krijgen, waarna deze werd stukgesneden en samen met de kabel afgevoerd naar de marechausseekazerne in Drachten en vervolgens naar Soesterberg.

Bron: *Smallingerland in oorlogstijd 1939-1945*, uitgegeven in 2025 ter gelegenheid van de herdenking van tachtig jaar bevrijding door Smelne's Erfskip

De geschiedenis van de Blauwe Stien blijft door de eeuwen heen mensen bezighouden.

Er is nagegaan of de krassen mogelijk runen oud-Germaanse schrifttekens kunnen zijn, de uitslag van het onderzoek was negatief. Ook is de grond waarop de steen ligt onderzocht. Naar verluid zou onder dergelijke stenen bepaalde voorwerpen begraven zijn: eveneens met negatief resultaat.

De steen liep gevaar vernield te worden omdat op die plek boerenwagens gekeerd werden. Het gemeentebestuur van Smallingerland heeft toen besloten er een ijzeren hekwerk omheen te plaatsen.

Het meest voor de hand liggend is dat de *Blauwe Stien* een grenssteen is die de grens tussen Nijega en Oudega aangeeft.

## Sint-Agathatsjerke

Locatie: Buorren 1 | Rijksmonument: [33989](#)



Foto Wieger Paulus 2014

Deze voormalige Nederlands Hervormde kerk is het oudste monument van de gemeente Smallingerland.

De kerk is gebouwd rond 1090 en gewijd aan de heilige Agatha<sup>25</sup>, een in de derde eeuw levende Siciliaanse martelares, aan haar werd toegeschreven dat zij beschermde tegen brand en bliksem. Haar feestdag wordt gevierd op 5 februari. De heilige werd als speciale beschermer aangeroepen in tijden van nood.

De bouwgeschiedenis laat zich duidelijk aflezen uit het metselwerk en vertelt een boeiend verhaal over de ontwikkeling van de kerkelijke bouwkunst in Fryslân. Vooral de noordzijde toont in schip, toren en koor duidelijk de opeenvolging van bouwperiodes door de verschillen in het bouw materiaal. Het muurwerk van alle drie delen bestaat, voor het blote oog, in hoofdzaak uit tufsteen. In het gebouw zijn in het schip, de toren en het koor drie bouwperiodes te onderscheiden.

Het schip is vanuit architectonisch oogpunt het meest interessant. De muren vertonen een horizontale indeling in twee zones. In de bovenste zone, die geheel vlak is en iets inspringt, zitten in de noordelijke gevel kleine romaanse vensters in oorspronkelijke vorm maar in de zuidgevel zijn ze niet meer aanwezig. De vensterzone is bij de restauratie in 1921 afgesloten door een rondboogfries. De benedenzone is verlevendigd door een reeks van spaarvelden.

In de kerk vinden regelmatig nog erediensten plaats van de Protestantse Gemeente Oudega, maar ook vinden er culturele activiteiten plaats.

In het kader van *Tsjerkepaad* is de kerk iedere zaterdag tussen 13.30 en 16.30 uur te bezichtigen in de maanden juli en augustus, soms gecombineerd met een activiteit.

Een uitgebreide geschiedenis is te vinden op de website: <https://oudega.info/boeken/>

<sup>25</sup> De heilige **Agatha van Sicilië**, ook wel **Agaat** of **Agathe**, Catania ° 225 aldaar † 5 februari 251 is een door de Katholieke Kerk heilig verklaarde martelares. Ze stierf in de christenvervolgingen ten tijde van keizer Decius. De heilige Agatha is een van de bekendste heiligen in Europa; haar naam staat samen met, onder anderen, de heilige Agnes, de heilige Cecilia en de heilige Lucia in de oudste katholieke lijst van heiligen. De naam Agatha is Grieks: *ἀγαθος* (*agathos*) betekent *de goede*.

## Voormalige Pastorie

**Locatie:** Buorren 7 | **Rijksmonument** [499306](#) 10 april 1996



Foto Meindert de Boer, september 2024

Oorspronkelijk pastorie van de Sint-Agathatsjerke. De pastorie stond bekend onder de naam *de Weme*<sup>26</sup> en is in 1910 in Jugendstil-trant verbouwd naar ontwerp van B. Kloosterman, gemeentearchitect van Marum.

Bekende bewoners waren o.a. ds. A.J. Liewuens en ds. Carsjens. De laatste predikant die in de pastorie woonde was ds. Hilco Alkema. In 1971 verkocht de Hervormde Kerk de pastorie waarmee het de functie van pastorie verloor.

Ter gelegenheid van het 250-jarig bestaan werd de voormalige pastorie op 18 september 1993 open gesteld voor belangstellenden. Een belangrijk onderdeel van het programma was de onthulling van de nieuwe naam door de vrouw van burgemeester Pieter van der Zaag. Na een zorgvuldige afweging was de keuze van de bewoner gevallen op *Kerckebosch*. In die naam wordt zowel verwezen naar de vroegere bestemming van het pand als naar de boomrijke omgeving.

### Brand en moord in 1515

Bron: Geschiedkundige aantekeningen over De Stellingwerven en Omstreken door J.H. Popping. Uitgegeven door de *Vereeniging voor Heimatstudie der Stellingwerven*. April 1920

Het jaar 1515 is ook goed in de geschiedenis bekend geworden. De steden Harlingen, Franeker, Leeuwarden en Dokkum waren toen nog in handen van de Saksers. Gedurig deden die troepen uitvallen naar bijgelegen dorpen. Zoo werden toen vreeselijke verwoestingen aangericht door brandstichting te Holwerd en te Oudega, Smallerland. In de Friesche Volksalmanak van 1838 komt een uitvoerig artikel voor over 'De tocht naar Oudega Small.' van Mr. H. B. v. Sminia.

Daarin wordt medegedeeld, hoe in Leeuwarden eenige mannen vergaderden in het laatst van Februari van het jaar 1515 en besloten om op Oudega aan te vallen. Het gezelschap behoorde tot de Saksische partij. Daar was onder de gewezen grietman van Smallerland, Jelle Sickes. Het doel was, Sickes in zijn eer als grietman te herstellen. Een lastig geval was, dat de zoon van den grietman in het huwelijk zou treden met Sytske, een nicht van den pastoor van Oudega en dat de pastoor overhelde naar de Geldersche partij.

Jelle Sickes deelde het plan van den aanval aan zijn zoon Sicke mede. Sicke verzette zich daartegen, doch beloofde eindelijk om mee te gaan, in de hoop veel onheil te kunnen voorkomen en Sytske te kunnen redden. In den nacht ging het op Oudega aan. Daar aangekomen werd hevig aan de deur van de woning van den pastoor geklopt. Sicke stootte naar binnen en riep: red u, red u! men wil u vermoorden! De pastoor zat te studeeren en Sytske was werkzaam bij het spinnewiel. Beiden sprongen ontsteld op en vroegen wat er toch was.

<sup>26</sup> *Weme* is Fries voor woning van pastoor of predikant en stamt af van het oud Friese woord *Wathem* wat gewijde grond betekent.

Nauwelijks was dit geschied, of twee gewapende mannen traden binnen en vermoordden den pastoor. Sytske zeeg bij het lijk neder en vreesde ook het ergste.

Onderwijl werd Sicke door de aanvallers verwijderd. Na korten tijd stond de pastory in lichte laaie. Met moeite kon Sytske uit het brandende gebouw worden gered. Zij werd naar het klooster Sygerswolde gedragen. Het duurde niet lang of van alle kanten zag men brandende gebouwen en vluchtende bewoners. Uit de dorpen van den omtrek snelde men toe om hulp te verleen, zooveel als maar mogelijk was. Nadat men had vernomen, wie deze ellende hadden veroorzaakt, vielen ze moedig de bedrivers aan. Sicke was wel met de aanvallers meegegaan, maar wilde niets tegen de ingezetenen van Oudega doen.

Toen hij naar het klooster Sygerswolde wilde gaan, ontmoette hij o.m. zekere Seerp, die vroeger aan Sytske zijn liefde had verklaard. Dit treffen had den treurigen afloop voor Sicke - doordat zij hem ook hielden voor den medeaanvoerder - dat hij door een sabelhouw levenloos ter aarde viel. Het gezelschap dat den aanval op Oudega had gedaan, trachtte te vluchten, toen liet volk van elders kwam opdagen. Toen Sytske het bericht van den dood van Sicke vernam, koos zij den sluier en bleef haar leven lang als non in het klooster Sygerswolde.

Jhr. mr. H. Baerdts van Sminia zegt in de Nieuwe Naamlijst van Grietmannen, dat er toen te Oudega wel 35 huizen werden vernield; 12 van de aanvallers werden gedood. Hij verwijst naar de bronnen: Gabb. verh. v. Leeuw. 297. Schot. 564.

### **De bouw van de pastorie**

Dhr. R. Kijlstra, architect te Drachten, die zich in 1980 verdiept heeft in de geschiedenis van de oude kerk, was zo vriendelijk om eens in een oud *KERCCKE REECKEN BOECK* uit die periode te gaan grasduinen. Om het verhaal uit de periode 1743 sluitend te krijgen waren zijn opmerkingen en conclusie van doorslaggevende betekenis.

De in 1743 gebouwde pastorie heeft waarschijnlijk op dezelfde plaats een middeleeuwse voorganger gehad; hierover is weinig bekend. Behalve de brand in 1515 heeft er in Oudega ook een grote brand gewoed in 1738 waarbij meerdere panden vanaf de kerk tot voorbij het rechthuis zijn afgebrand.

Onder de oorspronkelijke plavuizen van de voormalige kelder van de pastorie treffen we nu nog brandresten aan. Mogelijk is de pastorie toen ook door brand verwoest en pas in 1743 weer herbouwd.

De officiële aanbesteding van de pastorie vond plaats begin april 1743. Lolle Tjebbes werd de hoofdaannemer. Er werd met hem een akkoord gemaakt voor een betaling van 1700 car.gld. Bij afrekening later bleek dat er een post voor meerwerk was want 11 dec. 1743 brengt Lolle Tjebbes 2 posten voor buitenwerk in rekening, totaal 142-12-4 car.gld. Met de betaling van deze posten was het huis nog niet klaar. Er kwamen nog verschillende posten van verschillende onderaannemers bij.

Zo bracht Pieter Hendriks, de vaste timmerman van de kerk, nog verschillende materialen en arbeidsuren in rekening. Deze zijn niet gespecificeerd maar een onderdeel van een totaal rekening van werkzaamheden aan de kerk, de school en de pastorie.

Verder komen we rekeningen tegen voor loodgieterswerk, een nieuwe pomp, glazenzetterswerk en schilderwerk. Jan Cramer levert 550 estrikken waarbij het leggen van de estrikken apart wordt betaald.

Op 29 november 1743 krijgt T.H. Steel een bedrag voor het *bekleeden* betimmeren van de studeerkamer. Hij zal wel een specialist geweest zijn op dit gebied. Tot 1910 was de kamer aan de voorzijde, op de eerste etage, in gebruik als studeerkamer.

De uitgaven gaan overigens nog door tot juni 1744. De tuin vroeg ook in die tijd al de nodige aandacht, de grachten rond de pastorie werden gesloten er wordt op 31 dec. 1743 uitbetaald aan Sytse Heynes en Teye Alles wegens *opbrengen der Eerdwallen en om hacken van de Pastorije hovinghe*.

In de pastorie werd nog geschilderd maar het houtwerk en de muren moesten goed droog zijn. Tot in de jaren 1930 was het een goed gebruik dat het binnen schilderwerk eerst na één stookseizoen werd afgemaakt, de krimpnaden werden dan weggewerkt en het behang kon op de muren worden aangebracht.

Op 27 maart 1744 krijgt Gosse Pier betaald *het gebloemde behang* dat speciaal geleverd werd door Nicolaus Blankert uit Amsterdam.

Er wordt weer grondig schoonmaak gehouden want op 12 mei 1744 ontvangt Romchien Eebes, huisvrouw van Jelle Jeens 7-8-0 car.gld. Aangezien het uurloon van een arbeider circa 12 stuivers per dag bedroeg, heeft Romchien daar zeker 2 à 3 weken werk mee gehad. De nieuwe dominee ds. Venekamp zal wel op de verhuisdatum 12 mei 1744 zijn aangekomen.

De bestrating en de homeipalen zijn inmiddels aangebracht en Lolle Tjebbes brengt op 23 mei 1744 in rekening 101-9 car.gld.

Op 29 juli 1744 dient Comelis Swalve een rekening in wegens geleverde verfstoffen over 1743 en 1744 ten bedrage van ruim 118 car.gld.

Alles bij elkaar genomen heeft de bouw van de pastorie destijds circa 2.500 car.gld. gekost.


Om een idee te krijgen hoeveel dit is lezen we in 1778 dat voor rekening van de kerk een nieuwe boerderij gebouwd wordt van circa 1.000 car.gld. De pastorie kostte dus ongeveer 2½ maal zo veel.

In 1910 is het ingrijpende besluit genomen om in één aanbesteding de pastorie grondig te renoveren, zowel in-als uitwendig en een nieuwe consistorie het huidige *Folksgebou* te bouwen. De architect was B.I. Kloosterman uit Nijega.

Van deze gehele operatie is een gedrukt *Bestek en Voorwaarden*, een boekje van 22 pagina's, bewaard gebleven. Ook is de blauwdruk van *het plan van vertimmering* van de pastorie en de nieuwbouw van het *Folksgebou* nog aanwezig in het museum [Dr8888](#).

Tot de werkzaamheden van 1910 behoorden het afbreken van de oude leerkamer en het koetshuis. Het koetshuis stond vlak achter het huis. Er was toen geen keukenraam in de achtergevel, er zou vanwege het koetshuis toch weinig licht binnen gekomen zijn. Achter dit koetshuis bevond zich de leerkamer. Uit oude foto's voor 1900 blijkt dat dit toch nog een aardig gebouwtje is geweest van circa 5 bij 10 meter.

Van de oorspronkelijke bouwstijl uit 1743 is niet veel bewaard gebleven. De oorspronkelijke klokgevel is verbouwd tot de huidige trapgevel, die blijkbaar beter paste bij de consequent doorgevoerde Jugendstil bouwstijl. De zo karakteristieke barokke gevelsteen met jaartal 1743 en de beide barokke schilden ter weerszijden van de gevel zijn gelukkig gehandhaafd, hoewel ze niet passen bij de Jugendstil van het begin van onze eeuw.



De pastorie voor de renovatie in 1910



De nieuwe klokgevel uit 1910

De verbouwing van de twee zadeldaken met brede kilgoot, die het huis aan de achterzijde zo'n karakteristieke aanblik gaven, vond niet in 1910 plaats maar pas in 1928.



Foto achterzijde, auteursrechthebbende onbekend, 2019

Mevr. A.A. Moulijn-Carsjens, die in 1912 in dit huis geboren is, vertelde dat ze als kinderen vanaf een verhoging op de eerste etage door een luik naar buiten kropen en zo de brede kilgoot als speelplek gebruikten.

Bovendien werden de slaapkamers aan de zuidzijde in 1928 vergroot door de achtergevel hoger op te metselen.

De huidige aanblik van de achterzijde van het huis, met de stalen ramen ook aan de westzijde, dateert uit die tijd. Van de vele aanpassingen die door de jaren heen hebben plaatsgevonden mag niet onvermeld blijven het aanbrengen van de eiken betimmering in de beide westelijke kamers. Ds. Carsjens trof zo'n kamer aan bij zijn collega, ds. Meyer in Wijnaldum, waarna hij onverwijld opdracht gaf eenzelfde verfijnde betimmering in zijn pastorie aan te brengen.



Foto oostzijde, auteursrechthebbende onbekend, 2019

### **De garage**

De garage, met ingang aan de Fabrykswei, had een eigen adres en huisnummer namelijk A 58. Met de omnummering in 1954 kreeg de garage het adres Fabrykswei 2. Nu maakt de garage een onderdeel uit van de woning en heeft het geen eigen adres meer



### **De tuin**

Het huis, met een lengte en een breedte van 14 meter, is centraal gelegen in de tuin, die een oppervlakte heeft van 3.200 m<sup>2</sup>. De totale lengte is 80 meter en de gemiddelde breedte 40 meter. Door de eeuwen heen waren de pastoors en later de dominees van de Hervormde Gemeenten niet alleen herder en leraar van de kerkelijke gemeente maar tevens beheerder van de pastoriegoederen, waaruit zij hun middelen van bestaan hoofdzakelijk moesten verwerven. Zo ook in Oudega.

Tal van boerderijen werden door de pastor verpacht en ook bij de pastoriewoning zelf behoorde een kavel die aansloot bij de huidige tuin.

Volgens opgave van 1843:

<i>pleziertuin</i>	12 roeden en 60 ellen de huidige voortuin
<i>moestuin</i>	19 roeden en 80 ellen huidige achtertuin tot de Fabrykswei west
<i>pastorij-erf</i>	4 roeden en 70 ellen oostzijde van het huis
<i>bouwland</i>	49 roeden en 20 ellen kavel Volksgebou + kavel Fabrykswei 10 + noordelijke deel kavel Fabrykswei 11

De generaties bewoners hadden blijkbaar nogal uiteenlopende ideeën over de achtertuin. Vanwege de voortdurende veranderingen zijn ook alle bomen *op leeftijd* uit de achtertuin verwijderd.



Foto's auteursrechthebbende onbekend: tuin voorzijde en tuin achterzijde, 2019

### **Kaukasische vleugelnoot**

In de tuin aan de kant van de Fabrykswei bevindt zich een pracht van een Kaukasische vleugelnoot soortnaam Latijn *Pterocarya fraxinifolia*, de boom is opgenomen in het *Landelijk Register Monumentale Bomen* onder nummer [1689480](#). De boom is aangeplant tussen 1890 – 1900.

Voor meer informatie zie het hoofdstuk Monumentale Bomen *Pterocarya Fraxinifolia*

## Rechthuis

**Locatie:** Buorren 11 | **Rijksmonument:** [33990](#) 17 februari 1970

## Woonhuis & Herberg



Foto auteursrechthebbende onbekend

Vanaf ongeveer 1640 staat het voormalige Rechthuis in Oudega, omdat dit ooit het bestuurscentrum van de grietenij was.

Op 17 mei 1738 woedde er een grote brand in Oudega, op die dag werden zeven panden volledig in de as gelegd. Het betrof vijf op één rij staande huizen met op korte afstand daarvan nog twee huizen met schuurgedeelte. De brand woedde in het centrum van Oudega en heeft onder andere het oude rechthuis in de as gelegd. De oorzaak van de brand is nooit achterhaald.

Na de brand hebben de toenmalige eigenaren, Foocke Wytzes en Ebeltje Meinders, de herberg laten herbouwen. Wytze Alles erfde de herberg van zijn oom en tante in 1756. Na zijn dood erfde dochter IJbeltje de herberg en in 1821 werd de herberg verkocht voor 700,00 gulden aan Klaas Tjeerds Gaikema. In 1855 werd Adolf Jans Mulder eigenaar van het pand. Hij is de grootvader van Wietze Mulder die de dorpsherberg tot 1952 runde. Het pand is dan bijna 100 jaar familiebezit. De Mulders waren boer, caféhouder en bakker. Het waren de laatsten die met paard en boordwagen venten. In 1963 is de oude schuur afgebroken.

Franke van der Meer was de volgende eigenaar, en verkoopt de herberg tien jaar later aan zijn neef Romke van der Meer. Wanneer het pand in 1978 wordt verkocht is het niet alleen café in de achterzaal, maar ook uitzendbureau.

Na verkoop in 1983 is het een nijverheidswinkel annex expositieruimte de Santepetyk aan de voorzijde. Hiermee kwam een eind aan meer dan 300 jaar dorpsherberg en werd het pand woonhuis.

In 1993 zijn de voor- en zijgevel vernieuwd en in oude stijl gebracht. Toen het pand in 1996 werd verkocht verloor het de publieke functie die het honderden jaren had bekleed. In 2023 is het dak gerenoveerd en voorzien van nieuwe dakpannen.

## De weerkamer

In de 16<sup>e</sup> en 17<sup>e</sup> eeuw kwam elke dinsdag de grietman, de ene week in Smalle Ee, de andere week in Oudega, om recht te spreken. De bovenzaal van de herberg werd gehuurd door de Grietman en gebruikt als *weerkamer* of gerechtskamer, waar recht gesproken werd. Als straf kon je worden opgesloten in het [blok](#) in de kerktoren van de Sint-Agathatsjerke.

In 1663 werd de rechtspraak in Smalle Ee opgeheven. Vanaf die tijd werd de grietenij Smallingerland bestuurd vanuit Oudega. Dit duurde tot 1816.

In januari 1796 is er een stemming geweest om de rechtskamer tot gerief en dienste der meeste ingezetenen te verplaatsen van Oudega naar Noorder- of Zuider-Drachten. Dat de uitslag ten nadele van Oudega zou uitvallen lag voor de hand, het inwonertal van Oudega was meer dan de helft kleiner dan dat van Drachten. Er was alleen een klein probleem, Drachten had geen geschikte locatie, deze werd gevonden in Opeinde in herberg De Hoop.

De weer of gerechtskamer in het rechthuis verloor in 1816 zijn bijzondere functie. Vanaf 1816 vond de rechtspraak dan ook officieel plaats in Drachten. Er was alleen een klein probleem, Drachten had geen geschikte locatie, deze werd gevonden in Opeinde in herberg *De Hoop*. Tot de bouw van het nieuwe gemeentehuis in Drachten gereed was 1826 bleef men in Opeinde rechtspreken. In 1832 is Drachten de nieuwe hoofdplaats van de grietenij Smallingerland.

Zie ook onder Kunstwerken: Vrouwe Justitia



Foto's Meindert de Boer – Links het Rechthuis voor de brand in 1738 – Rechts: na de brand van 1738 – Maquettes gemaakt door Jan Binnes van der Wal

## Woning

**Locatie:** Buorren 19 | **Rijksmonument:** [33991](#) 17 februari 1970



Foto Meindert de Boer, september 2024

Het pand is vermoedelijk in 1792 gebouwd: een restant van een muuranker geeft dat aan. Het huis is als boerderijtje gebouwd, in een ambachtelijk-traditionele stijl. Maar de agrarische bestemming verloor het al vroeg in de 19<sup>e</sup> eeuw. Daarna was het geruime tijd een wagenmakerij, vervolgens een kapperszaak. Voor deze functie werd de rechterhoek van het pand voorzien van etalage ramen en nog weer later een kruidenierswinkel, beëindigd in 1985, vanaf dan alleen woonfunctie.

De grote schuur achter het huis werd in 1943 afgebroken.

Het pand heeft, dankzij de oude zijmuren en de dakpannen, nog de oorspronkelijke uitstraling. De in 1988 grondig gerestaureerde voorgevel draagt daar positief aan bij. De hoeketalage is toen verdwenen en de kozijnen zijn vernieuwd. Woning onder zadeldak tegen forse topgevel in combinatie met de vlechtingen, schieters en rollagen boven de gevelopeningen oogt de voorgevel als nieuw, maar ook als oud. De zolderverdieping heeft twee vierruitvensters.

## Kop-rompboerderij

**Locatie:** Opperbuorren-West 1 | **Rijksmonument:** [506243](#) 15 juli 1997



Foto drone Peter Veenema, 5 maart 2026

De kop-rompboerderij uit 1856 aan de rand van Nationaal Landschap Noardlike Fryske Wâlden kreeg op 15 juli 1997 de status van Rijksmonument. Deze status kreeg de boerderij vanwege de ouderdom, de bouwgeschiedenis en de nog aanwezige waardevolle interieuronderdelen zoals een grupstal, een paardenbox met houten ruif en bedstedes.

De visuele en vroeger ook functionele relatie tussen de boerderij, de bijschuur en het stookhok en de mooie ligging even buiten de bebouwde kom, met vrij uitzicht over de velden, maken deze boerderij tot een uniek geheel. Bijzonder is ook de kippenladder naar het nachthok op de zolder boven de koestallen.

Al in 1640 stond op deze plek aan de Opperbuorren een boerderij. Het betrof de stemdragende boerderij nummer 12. Zij was eigendom van de Nederlands Hervormde Kerk nu Sint-Agathatsjerke te Oudega. De predikant verhuurde dit gebouw en landerijen en betrok er inkomsten uit, de zogenaamde pastoralia. De huidige boerderij is in 1856 gebouwd, nadat zijn voorganger door brand was verwoest. De boerderij is vanaf 1967 in gebruik als woonboerderij. De huidige eigenaren kochten de boerderij in 2017 en hebben deze volledig gerestaureerd met behoud van de authentieke elementen. Het woongedeelte is volledig gemoderniseerd en volledig gasloos en energieneutraal gemaakt.

Bron: Weekblad Actief woensdag 31 augustus 2022

Kop-rompboerderij uit 1856 met zijlansdeel en grupstal, hoofdzakelijk opgetrokken uit gele Friese steen; de kop onder rietgedekt zadeldak met topschoorsteen, de schuur met dekbalkgebint onder iets hoger rietgedekt even afgewolfd schilddak met uilenborden met opengewerkte makelaar zwanen; 1½-steens rollaag langs de geveltop; staafankers. De gedeeltelijk onderkelderde jongere kop is uitgerust met twee lichtgetoogde zesruitsramen en twee rechtgesloten zesruitsramen in de voorgevel, een zesruitsraam in de linkerzijgevel met 1-steens rollagen; in de rechterzijgevel een rechtgesloten zesruitsraam en een keldervenster met diefijzers.

Het terugspringende gedeelte, waarin thans de moderne keuken is ondergebracht, is uitgerust met een lichtgetoogd zesruitsraam, een niet oorspronkelijke deur in lichtgetoogd kozijn met bovenlicht in de voorgevel en een rechtgesloten vierruitsraam in de linkerzijgevel.

Het schuurgedeelte is uitgerust met lichtgetoogde aan de binnenzijde blauw geschilderde drieruitsstalvensters met diefijzer in de linkerzijgevel en opgeklampte deeldeuren en twee rechtgesloten vierruitsramen in de rechterzijgevel; in de achtergevel dubbele opgeklampte deeldeuren, een rechtgesloten vierruitsraam en een opgeklampte staldeur met half melkmeisje; tegen de muur een houten kippenladder.

In het interieur zijn onder meer van belang in de kop het balkenplafond, de eenvoudig geprofileerde houten schouw met aan weerszijden een pijpenkastje, de eenvoudige driedelige houten kasten en bedstedenwand met eenvoudig geprofileerde rand bovenlangs, gedeeltelijk vernieuwde houtbeschoot de opgeklampte deuren; in het stalgedeelte de drie grenen dekbalkgebinten met ronde staanders op stenen poeren, de lemen deel- en tasvloer, de bestrating van rode en gele baksteen, de koestal, de paardenboxen met houtbeschoot en houten ruif.

### **Bijschuur**

**Locatie** Opperbuorren-West 1 | **Rijksmonument** [506976](#) 15 juli 1997



Haaks tegen de Noordoostelijke hoek van de boerderij aangebouwde kleine bijschuur, vermoedelijk ook daterend van omstreeks 1856 doch na 1918 verlengd en met kleine steunberen versterkt.

Gebouw op rechthoekige plattegrond, opgetrokken uit gele baksteen en gedekt door een rieten afgewolfd schilddak met uilenborden zwanen; windveren.

In de westelijke kopgevel een opgeklampte staldeur, in de noordgevel vierkante stalramen; in de zuidelijke topgevel een rond raam met gietijzeren tracering en een niet-oorspronkelijke deur in oud kozijn met drieruits zijlicht; ernaast rond venster met gietijzeren tracering.

### **Stookhok**

**Locatie** Opperbuorren-West 1 | **Rijksmonument** [506978](#) 15 juli 1997



Opgetrokken na 1918 uit rode strengparssteen en gedekt door een met blauw geglazuurde gegolfde Friese pannen belegd zadeldak met windveren.

In het geheel oorspronkelijke interieur zijn nog aanwezig de met gesmoorde blauwe plavuizen belegde vloer en het rookgat met boezem.

## Bedrijven in Oudega

De Ondernemersvereniging **MIVERO** is in 1960 opgericht door enkele enthousiaste middenstanders. Het stimuleren van een gezond ondernemersklimaat waarborgt economische leefbaarheid in het dorp. Het bestuur wil er voor haar leden zijn door algemene belangenbehartiging. Dit kan zijn in de richting van de overheden, maar dat kunnen ook promotionele activiteiten zijn. Daarnaast wil zij vooral een sociale ontmoetingsplaats zijn voor haar leden en organiseert daarom regelmatig netwerkvondens, bedrijfsbezoeken of lezingen.

Email: [mivero@live.nl](mailto:mivero@live.nl)

Facebook [Mivero](#)

### Agrarische bedrijven<sup>27</sup>

- Eastersânning 16 Schapenhouderij
- Eastersânning 26 Melkveehouderij
- Gariperwei 54 Vleeseendenbedrijf
- Goudtsjepoel 1 Melkveehouderij
- Hegewarren 19 Handel in levende haven en paardenhouderij
- Hegewarren 21 Melkveehouderij
- Hegewarren 22 Jongvee opfok / kleinschalig veeteeltbedrijf
- de Koai 3a Melkveehouderij
- Mounehoek 2 Melkveehouderij
- Opperbuorren-East 1a Melkveehouderij
- Opperbuorren-East 9 Melkveehouderij
- Opperbuorren-West 2 Melkveehouderij. In melkwinkeltje verkoop van verse melk, zelf getapt.
- Opperbuorren West 5 Melkveehouderij
- Sânbuorren 42 Melkveehouderij
- Skeane Heawei 15 Melkveehouderij
- Skeane Heawei 25 Veehoudersbedrijf
- Sytebuorren 2 Melkveehouderij
- it West 16 Melkveehouderij en teelt meerjarige gewassen
- it West 68 Melkveehouderij, telen van meerderjarige voedergewassen en agrarische dienstverlening
- Westersânning 1 Melkveehouderij
- Westersânning 2 Fokken en houden van paarden, ezels en rundvee. Het weiden van vleesvee. Manege en paardensport.
- Wolwarren 16 Opfokstal paarden. Houden van rundvee en schapen. Agrarische dienstverlening. Handel in agrarische producten, kuilbalen, mest e.d.

Van oudsher woonden in Oudega overwegend boeren met een gemengd bedrijf, de nadruk viel op de verbouw van rogge. Rogge was, tot ± de 19<sup>e</sup> eeuw, de belangrijkste bouwvrucht in deze streken. Gebruikelijk was het drieslagstelsel: op één en hetzelfde perceel werd twee jaar achtereen rogge verbouwd, dan een jaar niet bebouwen wel mesten en ploegen, soms bebouwd met boekweit of haver om dan weer van voren af aan te beginnen. De aanwezigheid van hooilanden geven aan dat deze boeren ook vee hielden. De nadruk viel echter op het bouwland dat het dichtst bij de boerderij lag, de meeste zorg kreeg en vrijwel alle mest, waarvoor de koeien en schapen in hoofdzaak werden gehouden. Paardenmest werd niet gebruikt, paarden waren vooral nodig voor hun pk's voor het ploegen en eggen van het bouwland, voor plaggenrijden en voor hooitransport langs de hooiwegen.

Een potstal<sup>28</sup> was niet gebruikelijk, *jarre* en *dong* werden van oudsher goeddeels gescheiden. In Oudega hadden de boerderijen minder het karakter van langgerekte uitgangen doordat het landschap al vrij dicht bij huis meer door hoog en laag, zand, veen en water werden bepaald. Daardoor kwamen de onverkavelde *meenscharren* uiteinden van afzonderlijke kavels waar, voor zover het veld het toeliet, schapen, koeien en jongvee liep van alle boeren hier meer voor zoals de Tsjollen, de Dykfinne en de landen tussen het Mosseldal en de Smûger. Het vormde ook een goed landschap voor de nevenvorm van de jacht: het vangen van eenden.

Er zijn rondom Oudega zeker 8 *Vogelkoyen* geweest, maar ze waren halverwege de 19<sup>e</sup> eeuw buiten bedrijf, de veehouderij was voor de kooiboeren belangrijker. In de 19<sup>e</sup> eeuw ging men langzamerhand over naar alleen veeteelt.

<sup>27</sup> Een agrarisch bedrijf is een onderneming die zich bezighoudt met het verbouwen van gewassen of het houden van dieren, met als doel de producten of daaruit voortkomende producten te verkopen. Voorbeelden zijn akkerbouwbedrijven, veehouderijen (zoals melkvee- of varkenshouderijen), en glastuinbouw. Vaak zijn dit bedrijven die grond, gebouwen en materieel gebruiken voor hun productie.

<sup>28</sup> Een potstal is een stal waarin de mest wordt *opgepot*. Op gezette tijden wordt de mest bedekt met een nieuwe laag strooisel. Door deze manier van werken komt het vee steeds hoger te staan. Als het mengsel van mest en stro een bepaalde hoogte heeft bereikt, wordt de stal geleegd. De ondertussen goed aangestampte en gerijpte mest wordt verspreid over de akkers. Dit systeem van bemesting wordt wel een *potstalcultuur* genoemd.

*De Bakbrogge*<sup>29</sup> publiceerde tussen juni 1995 t/m december 1999 in 29 afleveringen een overzicht van de boerderijen en hun bewoners, beschreven door Jan Binnes van der Wal<sup>30</sup>. Al deze afleveringen werden door Hennie de Jong & Sijtze Bruinsma samengesteld in het in 2002 uitgekomen boek *Waar de Oudegaaster boeren woonden van ± 1900 tot 2000*. Overduidelijk bleek hoe belangrijk de veeteelt toen was voor Oudega.

Inpolderingen hadden tot gevolg dat er nieuwe boerderijen werden gebouwd. De overheid gaf veel geld uit om de positie van kleine boeren en arbeiders te verbeteren. Ruilverkaveling, ontwikkelings- en saneringsfondsen zorgden niet alleen voor nieuwe boerderijen maar ook voor het verdwijnen van veel vaak te kleine boerderijen. Veel eigenaren wisselden van boerderij in de jaren 1960 - 1970. Oudega kwam in het *Blauwe zone* gebied te liggen en weer moesten er boerderijen verdwijnen voor natuurbeheer.

Al vrij vroeg waren er ook niet-boeren maar ook die gebruikten land, gebruikelijk was wel dat men 1 tot een paar koeien had. Er was veel eerder een bakker dan een slager. Bij de bakker sloegen de boeren de rogge nadat die gemalen was voor een deel op om dan steeds naar behoefte brood te halen tegen bakloon. Er waren veel kleine bedrijven in Oudega, lees hierover in het boek van Henk Herder: *Efkes neiprate*, over de middenstanders van Oudega vanaf de vijftiger jaren van de 20<sup>e</sup> eeuw.

In 2025 zijn er nog 13 melkveehouderijen in bedrijf. Deze ondernemers staan voor enorme uitdagingen door de vele wetgeving vanuit landelijk en Europees beleid, o.a. meer grondgebondenheid; minder ammoniakemissie; waterkwaliteit m.b.t. nitraatuitspoeling; zonneweides voor duurzame energie; minder broeikasgassen; biodiversiteit en waterpeil omhoog bij veen.

---

<sup>29</sup> *De Bakbrogge* was de dorpskrant van Oudega, die 6 tot 7 keer per jaar verscheen in de periode van 1992 t/m 2018.

<sup>30</sup> Jan Binnes van der Wal geboren in 1911 groeide op aan de Opperbuorren-West 3, op boerderij *Nieuw Agronomielust*. Hij is hier niet geboren maar in de oude boerderij die voor de huidige boerderij stond met het woongedeelte naar het zuiden. Jan Binnes overleed op 11 mei 2007, al zijn bezittingen liet hij na aan de *Feriening foar Doarpsbelang Aldegea* onder voorwaarde dat de door hem gemaakte miniaturen permanent tentoongesteld en bezichtigd kunnen worden.

## Bedrijven algemeen

### ACO Engineering Industrieel Ontwerpbureau

**Locatie:**

**Website:** <https://www.aco-engineering.nl>

Het ontwerpen van machines voor de hout verwerkende industrie.

### Agrarische & Technische dienstverlening Casper Tolboom

**Locatie:** ds. Carsjenssingel 12

**Facebook:** [Casper Tolboom Agrarische & Technische dienstverlening](#)

Dienstverlening in landbouw, grondverzet en waterbouw. Van agrarische werkzaamheden tot waterbouwkundige werkzaamheden en grondverplaatsing.

### Alde Feanen

**Locatie:**

**Website:** <https://www.aldefeanen.com>

Verhuur van vakantiewoningen, woonboten, boten en elektrische fietsen.

### ALL IN Hekwerk & Montage

**Locatie:**

**Website:** <http://www.allinhekwerk.nl>

Groothandel in- en huisverkoop en montage van hekwerken.

### Architectenbureau Lútsen Wijma

**Locatie:** it West 60

**Website:** <https://www.architectenbureauwijma.nl>

Architect, onderzoek, ontwerpen, uitwerken en begeleiden van nieuw- en verbouwprojecten.

### Autobedrijf Jeeninga

**Locatie:** Gariperwei 2 ingang Achterwei

**Website:** <https://autovakmeester.nl/vestiging/jeeninga/>

Reparatie van- en handel in nieuwe en gebruikte auto's.

### Beuckens Dak- en Zinkwerken

**Locatie:**

**Website:** <https://www.eendakdekker.nl/oudegasmallingerland/beuckens-dak--en-zinkwerken>

### Blomwurk

**Locatie:**

**Facebook:** [Blomwurk](#)

Eigentijds, kleurrijk en creatief bloemwerk. Gelegenheidsbloemen en bloemcadeaus.

### Bouwbedrijf Kleinhuis

**Locatie:** Sânbuorren 17

**Website:** <https://www.bouwbedrijfkleinhuis.nl>

Bouwbedrijf gespecialiseerd in het leveren van nieuwbouw woningen energieneutraal en luchtdicht.

### Bouwtechnische Dienstverlening W. Dijkshoorn

**Locatie:**

**Website:** <https://www.wdijkshoorn.nl>

Allround bouwtechnische dienstverlening voor Timmerwerken, Laswerken, Betonwerken en Kozijnen.

### **Breed inzetbaar**

**Locatie:** Op 'e Wâl 1-01

**Website:** <https://www.breedinzetbaar.nl>

Het verzorgen van financiële en loonadministratie, jaarrekeningen en aangiften BTW, inkomstenbelasting en vennootschapsbelasting voor ondernemers en bedrijven. Het begeleiden en adviseren van (startende) ondernemers, bedrijven, investeringsbeoordelingen en begeleiden van financieringsaanvragen.

### **BTS Bosma Technical Services**

**Locatie:**

**Website:** <https://bosmatechnicalservices.com>

Gespecialiseerd in het installeren van groepenkasten, laadpalen en complete elektrische installaties.

### **Dive & Service Center Noord**

**Locatie:**

**Website** <https://www.dscn.nl>

Het plegen van onderhoud aan duikapparatuur. Het verzorgen van duikcursussen.

### **E-bik verhuur Ut en Thús**

**Locatie:** Op 'e Wâl 5 – Havengebouw Watersportvereniging Oudega

**Website:** <https://www.fietsverhuuroudega.nl>

Verhuur van mintgroene Gazelle Paris C7 elektrische fiets. De e-bike heeft een Bosch middenmotor, lage instap en een verstelbaar zadel.

### **Evecom Multihulls**

**Locatie:** Fabrykswei 11 kantoor Op 'e Wâl 2

**Website:** <https://www.multihull.nl>

Handelsbemiddeling in boten en bouwtekeningen. Groot- en detailhandel in bootbouwmaterialen, boeken en tijdschriften. Detailhandel in watersportartikelen en het verhuren van kano's.

### **GERO Footwear**

**Locatie:** ds. Carsjenssingel 6

**Website:** <https://gerofootwear.nl>

Aan huis en online verkoop van specialistische comfortschoenen en inlegzolen van verschillende modellen.

### **Handelsonderneming JDV**

**Locatie:** Sânbuorren 1 ingang Gariperwei

**Facebook:** [Handelsonderneming JDV](#)

Detailhandel in nieuwe en gebruikte fietsen, boten en aanverwante artikelen, diervoeders, speelgoed, doe-het-zelfartikelen, partijhandel enz. Las-, constructie- en montagewerkzaamheden.

### **Hospes Houtwerk**

**Locatie:**

**Website:** <https://www.hospeshout.nl>

Vervaardiging van houten meubels en internetverkoop van hout.

### **Hoveniersbedrijf Alberda**

**Locatie:** Dykfinne 14

**Website:** <https://www.alberdahoveniersbedrijf.nl>

Alle werkzaamheden op het gebied van tuinontwerp, -aanleg en -onderhoud en sierbestrating.

### **Jelsen special paint, design & vinyl**

**Locatie:** Skeane Heawei 9

**Website:** <https://www.jelsen.nl>

Special paint (spuiten van auto's d.m.v. airbrush). Ontwerpen van logo's en reclamestickers, maken en plakken.

### **JMR Montage**

**Locatie:**

**Website:** <https://jmrmontage.jouwweb.nl>

Het plaatsen en monteren van kozijnen en beglazing. Het monteren en plaatsen van sanitair en horeca-apparatuur.

### **Jongsma Bouw**

**Locatie:** It West 25

**Website:** <https://www.jongsmabouwentimmerwerken.nl>

Voor nieuwbouw, verbouw, aanbouw, renovatie of onderhoud van woningen.

### **Judith Bijdehand**

**Locatie:** ds. Carsjenssingel 32

**Website:** <https://judithbijdehand.nl>

Secretariële en organisatorische diensten, budget coaching en schuldhulpverlening aan particulieren en kleine ondernemers en trainer budgetcoaching.

### **Kanohandel van Daalen**

**Locatie:** It West 12

**Website:** <https://www.kanohandel.nl>

Detail- en groothandel in kano's en aanverwante artikelen. Detailhandel in meubelen, woonaccessoires, verf.

### **Kapsalon de Haarsalon Oudega**

**Locatie:** Buorren 22

**Website:** <http://www.haarsalonoudega.nl>

Haarverzorging voor dames en heren.

### **Klokkenmakerij Arnold van der Duim**

**Locatie:** Goartersreed 1

**Website:** <https://www.arnoldvanderduim.nl>

Gespecialiseerd in het repareren/restaureren van hedendaagse en antieke klokken/uurwerken en torenuurwerken. Ontwerpen en reparatie van nieuwe klokken.

### **Loonbedrijf Sierd de Vries**

**Locatie:** Mounehoek 4

**Website:** <http://www.loonbedrijfsierddevries.nl>

Loonbedrijf voor o.a.: kraanverhuur; werkzaamheden zoals erfverharding, tuinaanleg, frezen ploegen kopeggen etc.

### **Meubelmakerij Marijn Kleinhuis**

**Locatie:** Sânbuorren 17

**Facebook:** [Marijn Kleinhuis Meubelmakerij](#)

Zelf ontworpen en maken van houten tuinmeubelen en meer.

### **Modelshop Nils Ester**

**Locatie:** Fabrykswei 25

**Website:** <https://modelshoponline.nl>

Modelbouwwinkel en webshop. Officieel Traxxas Gold Dealer voor Noord Nederland.

### **Mollenbestrijding Elzinga**

**Locatie:** ds. Carsjenssingel 85

**Website:** <http://www.elzingamollenbestrijding.nl>

Ongedierte bestrijding, het verrichten van kleine onderhoudswerkzaamheden voor derden.

### **North Cleaning**

**Locatie: Website:** <https://northcleaning.nl>

Transportreiniging; Gevelreiniging; Reinigen van daken; Bestratingsreiniging; Glasbewassing; Reinigen van zonnepanelen.

### **Pianoles Julia**

**Locatie:** Fabrykswei 25

**Website:** <https://www.pianolesjulia.nl>

Het schrijven van teksten voor zowel boeken, muziek als filmscripts, het uitgeven hiervan en het geven van muzikles of workshops in het algemeen en pianoles in het bijzonder.

### **Pietsje's Haar & Make up**

**Locatie:**

**Facebook:** [Pietje's Haar & Make up](#)

Kapper aan huis, ook 's avonds.

### **Plantinga machinaal onkruid verwijderen**

**Locatie:** Gariperwei 1

**Website:**

Machinaal verwijderen van onkruid van bestrating.

### **Plantinga Techniek**

**Locatie:** Gariperwei 1

**Website:**

Het verzorgen van licht en geluid op evenementen.

### **Rietbedrijf Harmen Elzinga**

**Locatie:** It Krûmdeel 34

**Facebook:** [Harmen Elzinga Rietbedrijf](#)

Het snijden, verwerken, dekken van en de handel in riet.

### **Ruitervitaal By Margriet**

**Locatie:** Skeane Heawei 15

**Website:** <https://ruitervitaalbymargriet.nl>

Trainingen geven aan ruiters. Trainingen geven en examineren van hippische studenten.

### **Schildersbedrijf Menno**

**Locatie:** It West 48

**Website:** <https://www.schildersbedrijfmenno.nl>

Schilders-, afwerkings-, onderhouds- en glaszetbedrijf.

### **Schilderwerken Okkema**

**Locatie:**

**Website:** <https://www.okkemaschilderwerken.nl>

Schildersbedrijf.

### **Schilderwerken Jogchum Wobbes**

**Locatie:** Weinmakkerij 3

**Facebook:** [Jogchum Wobbes](#)

Schilderen en glaszetten.

### **Schuur1706**

**Locatie:**

**Instagram:** [schuuroutlet](#)

Website met verkoop van dameskleding, kinderkleding, sieraden, woonaccessoires en babyspullen.

Verkoop van fashion en lifestyle producten.

### **Sibma Assurantiën**

**Locatie:** It West 3

**Website:** <http://www.sibmaassurantien.nl>

Assurantiebemiddelingsbedrijf voor alle vormen van hypothecaire financieringen, pensioenvormen en schade- en levensverzekeringen.

## **Stalling- en Camperverhuur Toering**

**Locatie:** De Tsjollen 4

**Website:** <https://tuinkaffeebuitengewoon.nl/stalling-camperverhuur/>

Stallingsmogelijkheden voor boot, caravan of camper. Verhuur van camper Hopbby Vantana De Luze.

## **StraightPM**

**Locatie:**

**Website:** <https://straightpm.nl>

Gespecialiseerd in de begeleiding van multidisciplinaire projecten in de natte infrastructuur, met name op het gebied van staal- en werktuigbouw, voor zowel opdrachtnemers, maar ook voor opdrachtgevers.

## **Supermarkt Spar Adema**

**Locatie:** Buorren 13

**Website:** <https://www.spar.nl/winkels/spar-adema-36/>

Supermarkt met algemeen assortiment voor dagelijkse boodschappen; verse broodjes, wraps, snacks en salades; gebak; tosti's; pizza's; pasta's; maaltijdservice Eet smakelijk!; stomerij; PostNL pakkettservice; zelfzorggeneesmiddelen.

## **Tjeerdsma sfeerhaarden**

**Locatie: Website:** <https://tjeerdsma-sfeerhaarden.nl>

Onderhoud en service aan gashaarden en pelletkachels van Nordic Fire.

## **Toering Camperverhuur**

**Locatie:** De Tsjollen 4

**Website:** <https://toeringcamperverhuur.nl>

Verhuur van buscamper van 6 meter

## **Toering Loon- en grondverzetbedrijf**

**Locatie:** De Tsjollen 4

**Website:** <https://firmatoering.nl>

Diverse loonwerkactiviteiten. Grondverzetwerkzaamheden.

## **Toering Miniloonwerk**

**Locatie:** De Tsjollen 4

**Website:** <https://toeringminiloonwerk.nl>

Vorbereidende en uitvoerende werkzaamheden voor tuin en gazon.

## **Toering Stalling**

**Locatie:** De Tsjollen 4

**Website:** <https://tuinkaffeebuitengewoon.nl/stalling-camperverhuur/>

Mogelijk voor stalling van boot, caravan of camper

## **Vangrail Music**

**Locatie:** Gealânswei 1

**Website:** <https://www.vangrailmusic.nl>

Het aanbieden van entertainment, o.a. het optreden als muzikant en verkoop via internet en op locatie van merchandise-artikelen.

## **Venalicium Consulting**

**Locatie:** de Wear 16

**Website:** <https://venalicium.nl>

Online marketplace specialist. Lughu webshop sportkleding en accessoires.

## **De Vries Konstrukt**

**Locatie:** Skeane Heawei 7

**Website:** <https://www.devrieskonstrukt.nl>

Technische dienstverlening m.b.t. toepassingen van staal, zowel productie als tekenwerkzaamheden.

**Wiweb**

**Locatie:** de Tsjollen 4

**Website:** <https://wiweb.nl>

Webhosting en website ontwikkeling.

**Woninginrichting Loojenga**

**Locatie:** Sânbuorren 1 ingang Gariperwei

**Website:** <http://www.woninginrichting-loojenga.nl>

Woninginrichtingsbedrijf voor harde vloeren, tapijt, zonwering en raamdecoratie.

## Horeca

### De Hûskeamer

**Locatie:** Sânbuorren 36a

**Website:** <https://www.dehuskeamer.nl>

Groepsrestaurant vanaf 15 personen voor dineren in huiskamerstijl.

### De Smidterij

**Locatie:** Buorren 18

**Facebook:** [De Smidterij](#)

Café en cafetaria voor afhaal en binnen zitplaatsen.

### Fuego De Gloria

**Locatie:**

**Website:** <https://www.fuegodegloria.nl>

BBQ-catering voor o.a. evenement, bedrijfsfeest., bruiloft of privé.

### Ie-Sicht

**Locatie:** Hegewarren 1

**Website:** <https://iesicht.nl>

Hotel & restaurant met mogelijkheid voor aanleg boot en terras aan het water Wijde Ee.

### Meat Josja

**Locatie:**

**Website:** <https://meat-josja.com>

Luxe thuisdiner of toffe barbeque op locatie.

### Traktatie op Locatie

**Locatie:**

**Website:** <https://www.traktatie-op-locatie.nl>

Vanuit de foodtruck worden op locatie lekkere en pure gerechtjes geserveerd bij u thuis of op het bedrijf.

### Tuinkaffee BuitenGewoon

**Locatie:** De Tsjollen 4

**Website:** <https://tuinkaffeebuitengewoon.nl>

Facebook: [Tuinkaffee BuitenGewoon](#)

Voor uitrusten en genieten van een heerlijk kop koffie, thee, of frisdrank met wat lekkers.

## Overnachten & Kamperen

### **Brêgeham recreatie**

**Locatie:** Headammen 2

**Website:** <https://bregeham-natuurrecreatie.nl>

Comfortabel verblijf in een modern Tiny House of op een ruime camperplaats.

### **Camping De Stjelp**

**Locatie:** It West 48

**Website:** <https://www.camping-de-stjelp.nl>

Rustige en gastvrije natuur/minicamping met uitstekende voorzieningen, glampingtent en trekkershutten, met aansluiting op elektra, schone sanitaire voorzieningen, verlicht terrein, watertap op het terrein, aanrecht met warmwater, wasmachine en droger indien noodzakelijk chemisch storttoilet, fietsroutes, fiets/botenverhuur, Jeu de Boulesbaan.

### **Camping De Veldboom – Bêd & Brochje Lytse Meer**

**Locatie:** Manjepetswei 11a

**Website:** <https://www.ageveldboom.nl>

Mini-camping op het erf van een oude boerderij. Met Natuurhuis op wielen *De Karekiet* en *De Wielewaal* en 1 B&B kamer *Lytse Meer*.

### **Goudpoel**

**Locatie:** Eastersânning 14-4 t/m 14-9

**Website:** <https://goudpoel.nl>

**Oeverlodges in ontwikkeling**

### **Groepsaccommodatie De Kern**

**Locatie:** Manjepetswei 19

**Website:** <https://groepsaccommodatiedekern.nl>

Acht slaapkamers met plaats voor 26 mensen. Met een eigen keuken, gratis WiFi. Buiten is er een speelveld om te zonnen of te voetballen, de gelegenheid tot barbecue, een trampoline, badminton en een terras.

### **Hotel / Restaurant Ie-Sicht**

**Locatie:** Hegewarren 1

**Website:** <https://www.hotel-iesicht.nl>

Hotel & restaurant met mogelijkheid voor aanleg boot en terras aan het water *Wijde Ee*.

### **Studio It West**

**Locatie:** It West 67

**Website:** <https://www.natuurhuisje-itwest.nl/studio-it-west>

Studio voor twee personen met eigen ingang en parkeerplaats, verwarmt middels vloerverwarming. Met een terras aan de zuid- en noordzijde en een ruim overdekt terras.

### **TOARST vakantiehuizen**

**Locatie:** Hegewarren 20

Geschikt voor 2 personen – Roken en huisdieren niet toegestaan – Van alle gemakken voorzien

Tiny house *de Veenweide* (36m<sup>2</sup>)

**Website** <https://www.booking.com/hotel/nl/de-veenweide.nl.html>

Tiny house *de Veenpolder* (8m<sup>2</sup>)

**Website** [https://www.gites.fr/gites\\_tiny-house--de-veenpolder- de-veenhoop\\_h6686659\\_nl.htm](https://www.gites.fr/gites_tiny-house--de-veenpolder- de-veenhoop_h6686659_nl.htm)

Tiny house *Polderzicht* in ontwikkeling

**Website**

## Zorg & Welzijn

### Athenahoeve

**Locatie:** Opperbuorren-East 2

**Website:** <https://www.athenahoeve.nl>

Woontrajecten én een therapeutisch centrum voor 9 jongeren en zes jongvolwassenen in de appartementen voor het begeleid wonen.

### Bodyfit

**Locatie:** Buorren 34c in MFC *de Gearrin*

**Website:** <https://www.oudega.info/terugkerende-activiteiten/>

Lesgeven in bewegen op muziek aerobics door Sytske.

### By Jisca

**Locatie:** Dwarssingel 33

**Website:** <https://byjisca.nl>

**Facebook:** [BY JISCA](#)

Voor belevingsmassages en gezichtsbehandelingen.

### Dagbesteding Zinvol

**Locatie:** Manjepetswei 6

**Website:**

Zinvolle dagbesteding voor jong volwassenen met een licht verstandelijke beperking.

### Fysiotherapie & Loopbaanbegeleiding *De garage voor persoonlijk onderhoud*

**Locatie:** Sânbuorren 16

**Website:** <https://degaragevoorpersoonlijkonderhoud.nl>

Unieke werkruimte van twee bedrijven onder de naam *De garage voor persoonlijk onderhoud*.

[ErgoFysio](#): praktijk voor Fysiotherapie, Dry Needling en Ergonomisch advies

[Mijander](#): praktijk voor persoonlijke-, loopbaanontwikkeling & trainingen.

### Huisartsenpraktijk Keijer

**Locatie:** Buorren 34<sup>e</sup>

**Website:** <https://www.huisartskeijer.nl>

Solo huisartsenpraktijk op de 1<sup>e</sup> etage van het MFC *de Gearrin*. De apotheekfunctie is overgedragen aan Pharmium Apotheek de Bolder 68 in Drachten. De medicatie wordt verstrekt vanuit de *MedicijnStraat*.

### Pedicurepraktijk Tineke de Boer

**Locatie:** Gariperwei 24

**Website:** <https://www.pedicurepraktijktinekedeboer.nl>

Pedicurepraktijk voor beauty, cosmetica en persoonlijke verzorging van voeten en handen.

### Thuiszorg *Kwadrant*

**Locatie:** Fabrykswei 4

**Website:** <https://www.friesevouden.nl>

Telefoon Thuiszorgteam Oudega: 088 512 50 32

Voor inwoners die zorg en ondersteuning nodig hebben, in iedere fase van het leven.

### Welness *de Wetterdrip*

**Locatie:** Sânbuorren 36a

**Website:** <https://www.dewetterdrip.nl>

Privé wellness met een Finse sauna, Turks stoombad, jacuzzi en hydrojet massagebed.

**Wonen met zorg *De âlde skoalle***

**Locatie:** Great Haersmawei 4

**Website:** <https://www.hofvanarcadia.nl/wat-wij-doen/wonen>

Woon-zorglocatie met 12 appartementen voor mensen met een verstandelijke beperking; psychische problematiek of die om een andere reden niet deel kunnen nemen aan het reguliere arbeidsproces en een grote mate van zelfredzaamheid hebben. Fysieke beperkingen hoeven geen beletsel te zijn.

**Yoga Studio Oudega**

**Locatie:** Buorren 10a

**Website:** <https://yogagivesmore.nl>

Lesaanbod voor Yin Yoga; Hatha Yoga; Ashtanga Yoga; Bedrijf Yoga; S.T.E.K. training

# Voorzieningen

## Algemene voorzieningen

### AED

In Oudega zijn 4 AED's aanwezig op de volgende locaties:

- Sânbuorren 17 - Bouwbedrijf Kleinhuis
- ds. Carsjenssingel 3 - ingang *Jonkersstee*
- Buorren 34-c - MFC de Gearrin ingang kleedkamers oostzijde – met codeslot
- Brugwachtershuisje brug Hooidammen – alleen wanneer brugwachter aanwezig is

Via meldkamer van **1 1 2** wordt aangegeven welke AED gebruikt kan worden.

*KV Quick'21* en *Doarpsbelang Aldegea* organiseren ieder jaar op de 1<sup>e</sup> maandag in maart en oktober de beginners- en herhalingscursus AED/reanimatie. Bij de kosten zijn het diploma en het lesboek inbegrepen, zodat de vaardigheden thuis nog kunnen worden nagelezen. De training is gemoedelijk en laagdrempelig. De meeste zorgverzekeringen geven een vergoeding voor deze training. De cursus wordt gegeven in de kantine van *MFC de Gearrin* en start **om 19.30 uur**. Opgave vooraf is nodig door te mailen naar [dorpsbelang-aldegea.sm@hotmail.com](mailto:dorpsbelang-aldegea.sm@hotmail.com)

### Albert Faber park

**Locatie:** it Krûmdeel

**Facebook:** [Albert Faber parkje](#)



Albert Faber park: speelweide



Albert Faber park: dierenweide

Het *Albert Faber park* is in 1980 aangelegd op initiatief van de *Grietman Oudjaarsploeg* met hulp van veel inwoners. Het park werd op 13 mei 1983 vernoemd naar Albert Faber <sup>o 1904 - † 1985</sup>, toen hij afscheid nam als voorzitter van Doarpsbelang.

Albert Faber was behalve 40 jaar postbode, ook 40 jaar voorzitter was van Doarpsbelang; oprichter van de Oranjevereniging 01-11-1945; ouderling van de Ned. Hervormde Kerk 1962-1975; oprichter en secretaris evangelisatievereniging [1938-1968]; actief in plaatselijke, gemeentelijke en provinciaalbestuur van de CHU; gemeenteraadslid CHU.

Het park bestaat uit een afgescheiden dierenweide, een open speelweide met verschillende speeltoestellen, een wandelpad door het park en een rustpunt met picknickbanken. Eigenaar van de grond is de gemeente Smallingerland, het park wordt beheerd door de *Feriening foar Doarpsbelang Aldegea* die een vrijwilliger heeft aangesteld voor de dagelijkse verzorging van de dieren. Op het terrein is een nachtverblijf voor de verschillende dieren.

In het Albert Faber park aan de kant van de Sânbuorren heeft kunstenaar Rolf Döderlein de Win uit Boornbergum in 2017 in 6 dagen tijd met een kettingzaag beelden van de stammen van 3 meer dan 100 jaar oude populieren gemaakt. De bomen waren recent gekapt i.v.m. houtrot en vormden met de vallende takken een gevaar voor de verkeersveiligheid. Het gouden idee werd geleverd door de elfjarige Marijn Kleinhuis, die offerde om er drie teruggekeerde dieren in te verwerken. Zowel de ooievaar als de otter en de uil waren nagenoeg verdwenen uit de omgeving van Oudega, maar ze hebben weer een toekomst gekregen dankzij de inzet van dorpsbewoners en natuurorganisaties. Zo zijn de ooievaars succesvol teruggefokt door het station Eibertshiem in Earnewâld, op initiatief van drie lokale vogelwachten en It Fryske Gea. Die natuurorganisatie zorgt ook voor het uitzetten van otters, waarvoor dorpsgenoot Tjibbe de Jong Eastersâning 20 een opvangstation aan huis heeft. Daarnaast zijn enkele dorpsgenoten druk met het ringen van uilen en het zoeken naar goede nestmogelijkheden voor de roofvogel in boerderijen.

## **Atelier de Achtertuin**

**Locatie:** Sânbuorren 1

**Website:** <https://www.atelierdeachtertuinoudega.nl>

**Facebook:** [Atelier De Achtertuin](#)

**Email:** machteldr@hotmail.com

Genieten van een dorpse sfeer met een twist. Bekijk kunst in de tuin en bij de tuin, waar een atelier en brocante verrassingen onthullen. Zoek een plekje in de tuin en nuttig en kopje koffie of thee met wat lekkers. Machteld, de eigenaresse, kan je alles vertellen over de planten, de bijen en de kunstzinnige projecten. Voor groepen is er tevens in overleg een afspraak te maken, een workshop op maat of gewoon lekker rondkijken.

De tuin is met een ecologische insteek aangelegd. De lokale imker verzorgt de bijen en de wilde vogels zoeken hun toevlucht in de tuin midden in Oudega.

Workshops zijn gericht op pottenbakken, schilderen en leren tuinkijken. Een natuurbeleving kan op afspraak voor groepen of buiten de openingstijden om.

## **Atelier Durkje Haringa**

**Locatie:** Eastersânning 11 ingang Roundeel

**Website:** <http://www.durkjarahinga.nl>

Galerie-atelier in garage. De natuur is haar voornaamste inspiratiebron. Zo heeft ze werken van de Waddeneilanden, de kust, natuurgebieden, bloemen en andere stillevens geschilderd in aquarel en acryl. Regelmatig worden er exposities georganiseerd, zie hiervoor in de agenda.

## **Beweegplein**

**Locatie:** Terrein MFC de Gearrin aan de Buorren 34c

Het voor iedereen gratis toegankelijke beweegplein op het terrein van MFC de Gearrin bevat zeven uitdagende beweegtoestellen en nodigt jong en oud uit om in beweging te komen.

Zaterdag 2 april 2016 werd het plein feestelijk geopend door de sportverenigingen uit het dorp. Initiatiefnemer was de *Feriening foar Doarpsbelang Aldegea*. Het beweegplein Oudega werd mede mogelijk gemaakt door steun van de gemeente Smallingerland, het Iepen Mienskipsfûns van de Provinsje Fryslân, het Fonds Coöperatief Dividend van de Rabobank, woningbouwcorporatie Accolade, het fonds Sluyterman van Loo en het Oranje Fonds.



## **Brandweerpost Oudega**

**Locatie:** Gariperwei 30a

**Facebook:** [Brandweer Aldegea](#)

Oudega heeft sinds 2022 een eigen brandweerkorps bestaande uit vrijwilligers uit het dorp en een tijdelijke kazerne die sinds 11 september 2021 officieel in gebruik is genomen.

## Buurtbudget

De *Ferienting foar Doarpsbelang Aldegea* maar ook inwoners of buurtverenigingen kunnen bij de gemeente twee keer per jaar voor 1 april of 1 oktober een bijdrage aanvragen voor een voorziening of activiteit waarmee de leefbaarheid in Oudega groter wordt.

De voorwaarden waaronder een buurtbudget kan worden aangevraagd zijn te vinden op de website van de gemeente Smallingerland: [https://www.smallingerland.nl/Onderwerpen/Subsidies/Buurtbudget\\_aanvragen](https://www.smallingerland.nl/Onderwerpen/Subsidies/Buurtbudget_aanvragen)

## Gerealiseerde buurtbudgetten

- 2008 Vitrinekast met plattegrond Achterwei
- 2009 Kunstwerk *de Steentijd*
- 2009 Woonhof door Buurtvereniging de Deelen
- 2009 Bernewille speeltoestellen buurtvereniging de Reidplûmen
- 2010 Dierenverblijf *Albert Faber park*
- 2010 Sneeuwschuiver voor Skoallereed
- 2010 Herinrichting evenemententerrein
- 2011 Herinrichting *Albert Faber park*
- 2011 Bloembollen oostelijke entree
- 2012 Verbreden Fokke Wietske paad
- 2012 Herstel schelpenpad *Albert Faber park*
- 2013 Kunstwerk *Tichtset*
- 2013 Vitrinekast met plattegrond Gariperwei
- 2014 Jeu de boules baan bij *Jonkersstee*
- 2014 Panelen Dichterspaad
- 2015 Zitbankjes langs het Dichterspaad
- 2015 Beweegtuin bij *MFC De Gearrin*
- 2015 Naamkubus bij wandelpaden
- 2016 Wegwijzers in Oudega
- 2016 Schilderen dierenverblijf *Albert Faber park*
- 2017 Afsluitingsfeest 1<sup>e</sup> *Alle-om-Slachte kuier*
- 2017 Panelen historische wandel/fietsroute
- 2017 Houtsculpturen in *Albert Faber park*
- 2017 Naamkubus *Goudtsje paad*
- 2017 Nieuwe burg in *Jan Binnes paad*
- 2018 Zitbankje *Skyline*
- 2018 Onderhoud Fokke Wietske paad
- 2018 AED buitenkast bij *MFC De Gearrin*
- 2018 Verplaatsen hek rond Ooievaar sculptuur
- 2018 Verwijderen stobben uit *Jan Binnes paad*
- 2019 Ooievaarsnest op it West
- 2019 Dorpsvlag voor alle woningen
- 2020 Nestkastjes in eikenbomen
- 2020 Huiszwaluwtil bij Smidterij
- 2020 Zitbank in *Jan Binnes paad*
- 2020 Selfiespot op *Kikkertspôle*
- 2021 Zitmaaier voor evenemententerrein
- 2021 Herttenverblijf *Albert Faber park*
- 2022 Naamkubus *Oerden paad* In 2025 nog niet geplaatst
- 2022 Naamkubus nieuwe *Fokke Wietske paad* In 2025 nog niet geplaatst
- 2022 Upgrade speelweide *Albert Faber park 1*
- 2023 Upgrade speelweide *Albert Faber park 2*
- 2023 Herstel kunstwerk *De slach by Aldegea*
- 2023 Tribune evenemententerrein
- 2024 Tafeltennistafel schoolplein Kindcentrum *De Diamant*
- 2024 Renovatie Jeu de Boules baan
- 2024 Kinderwandelpad langs het Goudtsje paad
- 2025 Realiseren duurzame ontmoetingsplek op *de Bult* aan Roundeel

## Dorpskrant *Nijs fan Aldegea*

**Facebook:** [Nijs fan Aldegea Sm.](#)

Op verschillende manieren is, met het uitgeven van een dorpskrant, getracht om de inwoners op de hoogte te brengen van het nieuws in het algemeen en van de verenigingen, activiteiten en middenstand in het bijzonder. De ene krant heeft het langer volgehouden dan de ander, meestal stopte de uitgave door gebrek aan financiële middelen of vrijwilligers om de redactie te vormen.

Als eerste dorpskrant verscheen er *de Grietman*, daarna *de Doarpsomropper*. De bekendste dorpskrant was *de Bakbrogge* die 6 tot 7 keer per jaar verscheen tussen 1992 en 2018, in een oplage van 650 exemplaren. Door gebrek aan redactieleden is de krant voor het laatst uitgegeven in 2018. Sinds 2020 verschijnt er opnieuw een dorpskrant, nu onder de naam *Nijs fan Aldegea*. Deze krant, die om de 6 à 7 weken verschijnt, wordt gratis huis-aan-huis bezorgd door vrijwilligers.

De redactie bestaat uit Sjoukje Westerhof; Esther Douma lay-out; Fouckje van Essen en Eppie Bosma.

De redactie is te bereiken via [aldegea.nijs@hotmail.com](mailto:aldegea.nijs@hotmail.com).

Het actuele nieuws is te vinden op de website <https://www.oudega.info/nieuws/>.

## Dorpstuin

**Locatie:** Achter *de Jonkersstee* en het parkeerterrein



Sinds 2019 is er bij het evenemententerrein een minimoestuin voor leerlingen van groep 6, 7 en 8 van *IKC De Diamant* en de dorps- en pluktuin voor inwoners van Oudega.

Dinsdagochtend 14 mei 2019 opende burgemeester Jan Rijpstra van Smallerland 24 minimoestuinen op een terrein beschikbaar gesteld door woningcorporatie Accolade, grenzend aan de tuin van seniorencomplex *Jonkersstee*. Leerlingen van *de Diamant* hadden een onderwijsprijs van het PCBO gewonnen waarbij zij een eigen project mochten indienen. Dit is het minimoestuinproject geworden. Het moestuinproject sluit aan bij de wens van de ouders van het seniorencomplex *Jonkerstee*. Ook zij hadden aangegeven graag een moestuin te willen. Kinderen en ouders hebben dit samen opgepakt, waarbij de kinderen de planten verzorgen en de ouders toezicht houden en eventueel raad geven.

Met name leerlingen van groep 6, 7 en 8 van de leerlingenraad hebben hier een actieve rol in gespeeld.

Het moestuinproject in Smallerland is een samenwerking tussen CityLab Drachten | ROC Friese Poort, Natuur en Milieu-educatie de Naturij en Tuiniersvereniging de Wrottersploech.





### **Galerie Hout & Aarde**

**Locatie:** Opperbuorren-East 1

**Website:** <https://keramiek-natuurlijk.nl/hout-aarde/>

Galerie in het voorhuis van een voormalige boerderij die rond 1900 is gebouwd.

Er zijn werken van [Henk Schouman](#) houtgravures en schilderijen en [Wieke van der Veen](#) keramiek te zien.

Ook worden er gasttentoonstellingen geëxposeerd. Naast het bezoeken van de expositie is het mogelijk om in *Galerie Hout & Aarde* werk aan te schaffen. Bent u op zoek naar een bijzonder en origineel cadeau voor een verjaardag, trouwerij of voor iemand die u dierbaar is, kom dan zeker even in de galerie kijken.

Er zijn diverse keramische werken, schilderijen en houtgravures beschikbaar, variërend van kleinere kunstobjecten tot unieke gebruiksvoorwerpen. Denk bijvoorbeeld aan handgemaakte kinderbordjes, geboorte- of verjaardag bordjes of een persoonlijk kunstwerk als blijvende herinnering aan een speciale gelegenheid. Veel werk is direct verkrijgbaar en in overleg is maatwerk mogelijk.

De galerie is open op afspraak. Er kan hiervoor een afspraak maken via het contact formulier van [Henk Schouman](#) of [Keramiek-natuurlijk](#).

### **Integraal Kindcentrum De Diamant**

**Locatie:** Buorren 34f

**Website:** <https://kindcentrum-dediamant.nl>



Kindcentrum *De Diamant* is dé plek voor kinderen van 0 tot 13 jaar die onderdak biedt aan kinderdagopvang en peuterspelen tot 4 jaar, de basisschool en de buitenschoolse opvang.

In het gebouw zijn Samenwerkingschool *de Diamant* en *Kind Vandaag* gevestigd, samen vormen zij het Kindcentrum *de Diamant*. Het is de plek waar kinderen van 0 – 13 jaar kunnen spelen, leren, ontwikkelen en

ontmoeten in een veilige omgeving. Er is Dagopvang 0 – 4 jaar inclusief peuteropvang, basisonderwijs 4 - 13 jaar en voor- en naschoolse opvang 4 -13 jaar.

Het gebouw heeft een open, uitnodigend karakter en past goed bij de doelgroep en de omgeving. Daarnaast is het zo duurzaam mogelijk gebouwd en kan het zichzelf van warmte en elektriciteit voorzien dankzij tientallen zonnepanelen.

Op vrijdag 9 september 2022 is het nieuwe *Kindcentrum de Diamant* officieel geopend. Pieter van der Zwan wethouder gemeente Smallingerland, Greetje Veenstra lid van het College van Bestuur van Adenium, Albert Jan Tiemens bestuurssecretaris van Adenium en tevens directeur van Servicebureau Adenium en Margriet Reatsch directeur Kindcentrum voerden het woord en spraken alle lof uit over dit schitterende Kindcentrum. De openingshandeling werd vervolgens verricht door de twee onhandige, maar toch vindingrijke klussers Buurman en Buurman.



### Voorzieningen schoolplein



## Jeu de Boules baan<sup>31</sup>

**Locatie:** ds. Carsjensingel 3



Sinds 2016 beschikt Oudega over een Jeu de boules baan die op zaterdag 2 april 2016 werd geopend door wethouder Marja Krans. De baan is mogelijk gemaakt door gebruik te maken van het buurtbudget van de gemeente Smallingerland en is vrij toegankelijk voor iedereen die er gebruik van wil maken. De baan is vrij toegankelijk en voor iedereen gratis te gebruiken. In 2025 is de baan gerenoveerd.

## Kerkhof bij Sint-Agathatsjerke

**Locatie:** Buorren 1

**Website:** <https://oudega.protestantsekerk.net/kerkhof>

De Stichting Sint-Agathatsjerke voert het beheer en administratie over het kerkhof bij de Sint-Agathatsjerke. Voor vragen over begraven worden in Oudega, het kopen van graven, beheer over graven of anderszins welke betrekking hebben op het kerkhof, kunt u contact opnemen met de beheerders.



<sup>31</sup> Jeu de boules omvat alle spellen die met metalen ballen worden gespeeld. Petanque is de Provençaalse variant van jeu de boules, hoewel beide termen vaak als synoniemen worden gebruikt. Voor Petanque is weinig of geen uitrusting en infrastructuur nodig; het is eenvoudig van opzet en de nadruk ligt op behendigheid in plaats van op fysieke kracht. Het verschil met de meest gangbare jeu de boules-ballen is dat de petanquebal groter is en uit twee aan elkaar gelaste helften bestaat.

## Kikkertspôle

**Locatie:** In jachthaven Alddjip



Recreatie eiland te bereiken via een brug vanuit de jachthaven aan de Op 'e Wâl of via brug vanaf het parkeerterrein aan de Eastersânning.

### Voorzieningen

- Waterspeelobject voor de kleine kinderen
- Glijbaan in het water
- Kabelbaan
- Beachvolleybalnet
- Strandje met de mogelijkheid tot zwemmen, hiervoor is een afbakening in het water gemaakt.  
**Let op:** het zwemwater wordt niet gecontroleerd op blauwalg<sup>32</sup>
- Aanleg voor boten voor dagtoerisme



<sup>32</sup> Blauwalgen ook wel cyanobacteriën genoemd zijn microscopisch kleine organismen die overal ter wereld voorkomen in zoet water. Overmatige groei van blauwalg is een teken dat het niet goed gaat met de waterkwaliteit en de natuur die daarvan afhankelijk is. Sommige blauwalgen zijn giftig. Het is dan ook af te raden om te zwemmen in water waar veel blauwalgen in zitten. Blauwalgen geven huidirritatie en als u blauwalg binnen krijgt kan dat maag-en darmklachten veroorzaken. Vooral kleine kinderen zijn kwetsbaar en stoppen onbewust dingen ook blauwalgen in hun mond.

## Manege *Sanninghoeve*

**Locatie:** Westersanning 2

**Website:** <https://www.sanninghoeve.nl>

Manege voor paardenstalling in veilige 4 x 4 boxen; Professionele ondersteuning en faciliteiten voor ruiters en paarde tijdens wedstrijden; Flexibele leaseformules voor paarden; Deskundig advies en maatwerk.

## MFC *De Gearrin*


**Locatie:** Buorren 34c

**Website:** <https://mfcdegearrin.nl>

Elke dag wordt het multifunctionele centrum in Oudega gebruikt door onder andere de huisarts, de basisschool en de diverse sportverenigingen. De Gearrin betekent de samenloop en dat is exact het doel van het MFC, het vormt het kloppende hart van het dorp. Jong en oud ontmoet elkaar hier tijdens gymles, korfbal- of volleybaltraining. De 1<sup>e</sup> etage is zaterdagavond het adres voor de jeugd, die van harte welkom is in de jeugdsoos. Ondertussen wordt er op vrijdagavond in de kantine van de korfbalvereniging *Quick'21* volop gekaart door de kaartvereniging. Kortom, een ontmoetingsplaats voor het gehele dorp.

Op dit terrein was het voormalige sportcomplex *de Kamp* van *Volleybalvereniging RSO* en *Korfbalvereniging Quick'21* gevestigd.

## Multi Functioneel Centrum



In november 2007 liet wethouder Cees Kuipers weten dat de komst van een multifunctioneel centrum in Oudega flinke vertraging oploopt omdat er geen ambtenaar beschikbaar was om de plannen uit te werken. Voor het nieuwe complex was sinds 2005 al € 750.000,-- beschikbaar. Vooral korfbalclub *Quick '21* zat te springen om een hal omdat voor zaaltrainingen en -wedstrijden uitgeweken moest worden naar Burgum en Houtgehage. Kuipers zegde toe dat er een sporthal komt en geen sportzaaltje.

In mei 2009 werd bekend dat een plan om de gymzaal in Oudega uit te bouwen tot multifunctionele sporthal veel te duur is. Dat bleek uit een berekening van bureau BCN-Drachten in opdracht van Smallingerland. Een initiatiefgroep in het dorp berekende de kosten van het eigen plan op € 1,5 miljoen. Het bureau komt uit op € 2,6 miljoen.

In februari 2010 eist de gemeenteraad dat Smallingerland de haalbaarheid van een multifunctioneel centrum in Oudega moet onderzoeken. Er werden lovende woorden gewijd aan een door het dorp ontwikkeld plan. *Doarpsbelang* en de *MFC-commissie* gaven aan voor € 1,5 miljoen euro bij het sportcomplex een accommodatie te kunnen neerzetten waar het hele dorp terecht kan. De raad wilde snel weten of die berekening klopt. In december van datzelfde jaar werd het plan door de gemeenteraad afgeschoten.

In juli 2011 stemde het college van B&W in om het vernieuwde plan voor een Multi Functioneel Centrum in Oudega verder uit te werken. Het plan voorziet in een sportzaal met een oppervlakte van 15 x 24 meter en 7 meter hoogte; een ontmoetingsruimte; een oudheidskamer; een multifunctionele ruimte voor jeugdsoos, muziek en toneel en een huisartsenpraktijk.

Donderdag 16 februari 2012 ondertekenden de toekomstige hoofdgebruikers en wethouder Nieske Ketelaar een intentieovereenkomst over het voorlopig ontwerp van het nieuwe MFC. Om de komst van het MFC mogelijk te maken is een bestemmingsplanwijziging nodig.

Eind 2011 waren er informatiebijeenkomsten geweest waarin het voorontwerp bestemmingsplan ter inzage lag.

De gemeente heeft een aantal reacties hierop gekregen en deze behandeld in een antwoordnota. Vanaf mei 2012 lag het ontwerp bestemmingsplan ter inzage.

De gekozen locatie voor het nieuwe MFC viel slecht bij een aantal bewoners aan de Buorren. Zij vreesden een *hoge en vierkante bedrijshal* achter hun huis te krijgen, die een fors deel van hun uitzicht zou wegnemen. Bovendien was er vrees voor overlast door bezoekers van de jeugdsoos, die onderdeel moet worden van het MFC en tot elf uur 's -avond open mag zijn. Er werden andere locaties gesuggereerd zoals *naast de huidige tennisbanen* of in de *voormalige zuivelfabriek de Hoop*.

In augustus en september werden de inwoners van Oudega bestookt met argumenten van voor- en tegenstanders van het nieuwe MFC.

In december 2012 ging de gemeenteraad unaniem akkoord met de realisatie van een MFC waar de leerlingen van de basisschool overdag gymlessen kunnen volgen en plaats is voor vier hoofdgebruikers:

1. Huisartsenpraktijk Keijer Buorren 34e
2. Korfbal vereniging Quick'21 Buorren 34d  
Quick'21 gaat tevens de ontmoetingsruimte gaat exploiteren. De vereniging krijgt vier kleedkamers Omdat een deel van het veld ingeleverd moet worden, komt er als compensatie een kunstgrasveld.
3. Stichting Jeugdsoos Oudega JSO
4. Stichting Hattum de Vries met expositieruimte en archief *de Gearstal*

In september 2013 maakte een uitspraak van de Raad van State de bouw van het nieuwe MFC mogelijk.

De Raad wees alle aangevoerde bezwaren van enkele omwonenden af. De buurtbewoners wezen de Raad onder meer op de verwachte overlast van sporters en hangjongeren, verkeers- en parkeerproblemen en de aantasting van de omgeving. Ook had de gemeente Smallingerland volgens een van de klagers beter een andere locatie kunnen kiezen. Maar de gemeente zegt geen geld te hebben voor aankoop van een andere locatie voor het MFC. De nu gekozen locatie is al in bezit van de gemeente en kost dus geen extra geld. De Raad van State vond dit een redelijk standpunt. De Raad vond ook dat de bezwaarmakers niet aannemelijk hadden gemaakt dat de komst van het MFC leidt tot parkeer- en verkeersproblemen. Verder oordeelde de Raad dat het belang voor het dorp zwaarder weegt dan het belang van de bezwaarmakers, want de gevreesde overlast is volgens de Raad aanvaardbaar.

In december 2013 werd de bouw gegund aan aannemer Reitsma Bouw uit Drachten en op maandag 3 maart 2014 om 16.30 uur werd de bouw van het nieuwe MFC feestelijk gestart. Wethouder Nieske Ketelaar verrichtte, samen met de voorbereidingsgroep, de eerste bouwhandeling.



In januari 2015 werd het gebouw in gebruik genomen en op zaterdag 2 mei 2015 werd het nieuwe gebouw geopend door burgemeester Tjeerd van Bekkum en werd tevens de naam onthuld: *De Gearrin*.

Hindrik Riemersma, voorzitter van *Doarpsbelang*, lichtte in zijn openingspeech de nieuwe naam toe:

“In âld frysk is d'r fûn foar in nij multifunksjoneel gebou: *De Gearrin*. Helje fan it wurd Aldegea de A en de L d'r ôf, dan is it

begjin fan de namme sichtber **degea**. Rinne is beweging en jout de sport oan. Je kinne ergens waarm foar **rinne**. Ergens energy yn stekke of energy út krije. En sa kamen we ta de namme de **Gearrin**. Een Samenloop betsjut dat yn it Hollansk. Net *een samenloop van omstandigheden*, mar in *samenloop* fan aktiviteiten.

As ik it efkes fluch **gearfetsje** mei da's âld frysk foar samenvatten, dan kinne we aanst in smûke **gearsit** gezellig bijeenzitten ha yn de moetingromte fan Quick, is d'r in **gearstal** samenstelling oan âldheden te sjen fan stikken fan Jan Binnes van der Wal en Wietske fan Hattum de Vries. Jow jimme eagen dêr de kost, it is de muoite wurdich. Mar, tink d'r om dat je dêr net te bot **gearklofsje** samendrommen, mar op 'e tiid troch**rinne**. Foar de takomst ferwachtsje we yn dit gebou mear en mear oan**rin** fan minsken. Dat kin dan by de hûsarts wêze. Wisten jimme dat **gearboazje** in âld frysk wurd is foar it byelkoar kommen fan sykten? Dan kin je ek noch terjochte by de gymnastyk, ferfolgens de jeugdsoos – of neame we dit *de gearhing fan jongeren*? Hingjongeren, mar dan binnen de perken! Letterlik en figuurlik sit d'r muzyk yn dit gebou. Nei ferrin fan tiid, mar ek no al, docht bliken dat alle **gearkomsten** dy 't foarôf gien binne oan it realisearjen fan dit gebou op papier en it realisearjen oant en mei de bou fan it gebou sa't it d'r no stiet, fertúten dien ha. As ik de kening wie, soe 'k it **regear** freegje in lintsje oan it bestjoer te jaan.

Foardat it no sittende stichtingsbestjoer waarm **rûn** foar it MFC, wie dêr ek noch de MFC-kommisje dy't in bulte tiid en energy stoppe hat yn foarbereidzjend wurk. Dy minsken wol ik ek beslist net forjitte en tige tank sizze. We ha altyd yn goede **gearspraak** mei elkoar oparbeidzje kint. It mei dan in dikke 12 en in ½ jier duorre ha, úteindlik stiet hjir dan dochs ús Multifunksjonele Sintrim **De Gearrin**. Aldegea kin wer mei de tiid **meirinne**.

En, binne d'r noch minsken dy 't d'r noch net waarm foar **rinne**, dy binne straks fêst om en sille de hannen **gearslaan** by it sjen fan dit gebou. It bestjoer fan it MFC sil ien lape **gearsmitte**, namelijk de flagge dy 't, neist it logo, spesjaal foar dit gebou ûntworpen is. En mei it omheech heisen fan dy flagge is it ûnthullingsmomint **ferrûn** en de iepening in feit”

Jaarlijks verbruikt MFC de Gearrin een behoorlijke hoeveelheid energie door alle activiteiten die er dagelijks plaats vinden. Als grootverbruiker van energie vond het bestuur van MFC het belangrijk om na te denken over duurzaamheid, milieubewustzijn en de toekomst. Met de plaatsing van 120 zonnepanelen in 2019, kan per jaar gemiddeld 34.000 kWh stroom opgewekt worden. Het project heeft een bijdrage gekregen vanuit het Fonds Coöperatief Dividend van Rabobank Drachten Noordoost Friesland. Met steun van dit fonds is de wens voor een duurzaam en toekomstbestendig gebouw mogelijk gemaakt. Met de overstap op zonne-energie neemt MFC de Gearrin op gebied van elektra een grote stap in verduurzaming. Naast energiebesparing wordt met het gebruik van de zonnepanelen ook jaarlijks de CO<sub>2</sub>-uitstoot vermindert.

### Mini Bieb

Gratis boek meenemen en/of omruilen in de *Mini Bieb* die te vinden zijn bij:

- Buorren 34c in MFC de Gearrin
- Gariperwei 22
- Great Haersmawei 17
- Utein 28
- Wolwarren 14

### Oud ijzer inzamelpunt

**Locatie:** de Tsjollen 4

Uitsluitend in de daarvoor bestemde container op het terrein van Toering Loon- en Grondverzetbedrijf.

### Parkeerterreinen

**Locatie:** Buorren tegenover Kindcentrum *de Diamant*: 47 parkeerplaatsen zonder gehandicaptenparkeerplaats

**Locatie:** Eastersânning hoek Roundingel/Op 'e Wâl aan westzijde: 11 parkeerplaatsen zonder gehandicaptenparkeerplaats

**Locatie:** Eastersânning voor IJsbaan: 26 parkeerplaatsen, waarvan 1 gehandicaptenparkeerplaats

**Locatie:** Fabrykswei achter *de Nije Hoop*: 16 parkeerplaats zonder gehandicaptenparkeerplaats

**Locatie:** Headammen, zuidzijde van de weg voor de Hoodamsbrug vanaf oosten: ± 6 – 8 parkeerplaatsen zonder gehandicaptenparkeerplaats



Buorren bij Kindcentrum *de Diamant*



Eastersânning hoek Roundingel/Op 'e Wâl



Eastersânning voor IJsbaan



Fabrykswei achter *de Nije Hoop*



Headammen voor Hoodamsbrug

## **Protestantse Gemeente Oudega**

**Locatie:** Buorren 31

**Website:** <https://oudega.protestantsekerk.net/>

De Protestantse Gemeente Oudega PGO is een open, gastvrije en veelkleurige gemeente, waar mensen elkaar kunnen ontmoeten en zich thuis mogen voelen. Ontmoeting met God en met elkaar is de kern van ons gemeentezijn: ontmoeting met God, ontmoeting met elkaar en ontmoeting met de wereld om ons heen. De diensten worden gehouden in zowel *it Ljochtbeaken* of de *Sint-Agathatsjerke*.

## **Repair-Café**

**Locatie:** Buorren 34c in de kantine van MFC *de Gearrin*

Iedere eerste woensdag van de maand is er een Repair Café van 10.00 – 11.30 uur. Kapotte spullen kunnen ook worden afgegeven bij Handelsonderneming JdV ingang Gariperwei, voorzien van een briefje wat er aan mankeert en telefoonnummer zodat om informatie kan worden gevraagd en kan worden gebeld welke oplossing er is gevonden c.q. wanneer het artikel gerepareerd is.

## **Senioren ontmoetingscentrum *it Foarhûs***

**Locatie:** ds. Carsjenssingel 3

Het ontmoetingscentrum is een onderdeel van het senioren wooncomplex *Jonkersstee*. Stichting Jonkersstee organiseert hier activiteiten voor senioren uit Oudega. Voor activiteiten kijk op: [activiteiten in de Jonkersstee](#)

## **Senioren wooncomplex *Jonkersstee***

**Locatie:** ds. Carsjenssingel 5, 7, 9, 11, 13, 15, 17, 19, 21, 23 en 25



In 1834 werd deze kop-rompboerderij gebouwd aan de Buorren 24. Op 27 december 1993 werd het bedrijf voortgezet aan de Mounehoek 2 en werd de boerderij met bijbehorende gronden verkocht aan de gemeente Smallingerland die hier een nieuw te bouwen wijk wilde realiseren.

Bewoners van de Buorren schakelden *Doarpsbelang* in om de boerderij te behouden, maar het antwoord van de wethouder Bijma was resoluut: "*It ding giet plat*". Het bestuur van *Doarpsbelang* was het hier niet mee eens en was ondertussen, samen met de ouderenbonden PCOB en ANBO, bezig om plannen te ontwikkelen seniorenwoningen te realiseren in het nieuwe bestemmingsplan. Er werd voorgesteld om in de voormalige boerderij voorzieningen voor ouderen te creëren.

Er was overleg met de woningbouwverenigingen Talma en Smallingerland, die enthousiast waren over de plannen en de locatie: midden in het centrum en overal dichtbij. Maar zij lieten ook weten dat de boerderij niet geschikt was hiervoor en ook was het niet mogelijk om de voorgevel te behouden.

De gemeente Smallingerland werd gevraagd de boerderij niet te verkopen zolang men bezig was met deze plannen en door de nieuwe wethouder Pultrum werd deze toezegging gedaan. Voor de zomervakantie van 1994 liet de gemeente Smallingerland echter weten dat men op korte termijn met plannen moest komen, omdat dat de voorziening dan kon worden meegenomen in het nieuwe bestemmingsplan voor dit gebied.

Op 14 september 1994 liet de gemeente *Doarpsbelang*, PCOB en ANBO weten dat de boerderij zou worden afgebroken en verkocht werd aan woningbouwvereniging Smallingerland die er een voorziening voor ouderen ging bouwen.

Eind 1994 maakten *Doarpsbelang*, PCOB en Anbo bekend zich te kunnen vinden in de voorgestelde nieuwbouwplannen voor de bouw van een seniorencomplex op de plaats van de oude boerderij.

Er was een rooilijn gemaakt die haaks op de achtermuur van de Rabobank Buorren 22 stond, de woonvorm werd een stuk achter die lijn ingetekend. Omdat de Buorren werd vernieuwd en aangepast, werden de parkeerplaatsen naast de Rabobank gerealiseerd. De ingang van het wooncomplex kwam niet aan de Buorren maar in de nieuw straat ds. Carsjenssingel.

Op 23 mei 1995 gaf woningbouwvereniging Smallingerland een voorlichtingsavond in *it Miensker* over de plannen voor de bouw van een senioren wooncomplex. Doel van het geheel is: de oudste inwoners van ons dorp langer zelfstandig in Oudega te laten wonen.

Het plan omvatte de bouw van 11 woningen die in de vorm van een halve cirkel om een binnentuin werden gesitueerd, onderling verbonden door een glazen gang die uitzielt op de tuin. In de gang, die afsluitbaar is, komen de voordeuren. Via een bellensysteem intercom kunnen de bewoners de toegang naar de gang openen.

De woonkamers, aan de buitenkant van de waaier, bieden uitzicht op de ds. Carsjenssingel. Alle 11 woningen hebben beneden een slaapkamer, berging, douche, wc, keuken en woonkamer. Boven is ruimte voor opslag en kunnen nog twee slaapkamers worden gebouwd. Er komt parkeergelegenheid en een fietsenbergsplaats.

De woningen worden standaard uitgevoerd met een alarmsysteem.

De gemeenschapsruimte komt aan de kant van de Buorren, achter een klein plantsoen. Vier aaneengeschakelde woningen staan apart achter de waaivorm, maar horen bij het complex.

Voor het gebruik van de gemeenschapsruimte, het schoonhouden van gang en ruimte en het onderhoud van de binnentuin worden servicekosten in rekening gebracht.

In aanmerking voor een woning kwamen toen allereerst de oudste inwoners van Oudega. Daarna werd gekeken of iemand al langere tijd in Oudega woonde en daalde de leeftijdsgrens, tot alle woningen bezet zijn.

Ontleend aan artikelen uit de Bakbrogge 1994 nummer 5; 1994 nummer 6 en 1995 nummer 3



In 1997 bouwde woningbouwvereniging Smallingerland eigenaar nu Accolade een woonvorm voor ouderen die in november 1997 geopend werd door Erica Terpstra, staatssecretaris van Volksgezondheid, Welzijn en Sport in Kabinet Kok 1.

Ter herinnering aan de boerderij van de familie Jonker kreeg de woonvorm de naam *Jonkersstee* en werd het uilenbord<sup>33</sup> van de voormalige boerderij geplaatst in de voortuin.

De gemeenschappelijke ruimte kreeg de naam *it Foarhûs*. Hier worden voor senioren activiteiten georganiseerd door het bestuur van Stichting *Jonkersstee*.

In 2018 bleek de kastanjeboom in grasveld naast *Jonkersstee* te zijn aangetast door de kastanje bloederziekte en door honingzwam welke tussen het hout en de bast vernietigend werk deed. Om reden van veiligheid is de boom gekapt en is er in 2019 een nieuwe boom geplant. De beplanting in de voortuin is van- en wordt onderhouden door de gemeente Smallingerland. In 2022 werd de beplanting in de voortuin geheel vernieuwd.

### **Sup verhuur & Sup Clinic**

**Locatie:** Havengebouw Op 'e Wâl 5

Aanvraag via [supverhuuroudega@gmail.com](mailto:supverhuuroudega@gmail.com)

### **Speelplaats *Bernewille***

**Locatie:** Weinmakkerij

Kleine speelplaats voorzien van verschillende speeltoestellen.



### **Speelplaats *de Bult***

**Locatie:** Roundeel

Kleine speelplaats, wordt nog voorzien van speeltoestellen. In samenwerking met *Doarpsbelang* is een groep buurtbewoners bezig om deze speelplaats opnieuw in te richten.



---

<sup>33</sup> Een uilenbord Fries: *ûleboerd*, Gronings: *oelbred*, Drents: *oelnbret* is een driehoekvormig, verticaal staand schot dat ontstaat door het driehoekvormige eindschild van een schilddak trapeziumvormig af te knotten. Dit driehoekige houten bord diende voor de ventilatie opening en om de schuur tegen inwateren te beschermen. Door het gat kunnen kerk- en steenuilen in en uit vliegen. De oudste archiefvermelding is uit 1669. Een uilenbord bestaat uit twee gedeelten. In het midden een versierde balk die een *makelaar* wordt genoemd. Aan weerszijden bij de Friese uilenborden een knobbelzwaan met een gekromde hals.

**Wijkbeheer**

**Locatie:** Buorren 34c in Jeugdsoos op 1<sup>e</sup> etage van MFC *de Gearrin*

**Website:** [https://www.smallingerland.nl/Onderwerpen/Wonen\\_en\\_leefomgeving/wijkbeheer](https://www.smallingerland.nl/Onderwerpen/Wonen_en_leefomgeving/wijkbeheer)

Wijkbeheer kan worden ingeschakeld voor bijv. losse stoeptegels, gevaarlijk loshangende takken, onderhoud speeltoestellen, volle straatafvalbak of hondenpoepbak/zakjes. Spreekuur iedere woensdag van 09.00 – 09.30 uur in de Jeugdsoos van MFC *de Gearrin* aan de Buorren 34-c.

## Jachthaven & Camperplaats

### Jachthaven *Alddijp*

**Locatie:** Op 'e Wâl

In de jachthaven *Alddijp* zijn 60 vaste ligplaatsen te huur, uitgegeven door de havenmeester die ook een wachtlijst bijhoudt. Er zijn ± 20 plaatsen voor passantenboten.

Toilet- en douchevoorzieningen zijn aanwezig in het havengebouw op de pier.

Met het [AanUit.net](https://aanuit.net) kan het verblijf, stroom of watervoorziening worden aangezet waarmee de tijdelijke lig- of staplaats van camper wordt betaald.



Foto mei 2023: drone Peter Veenema

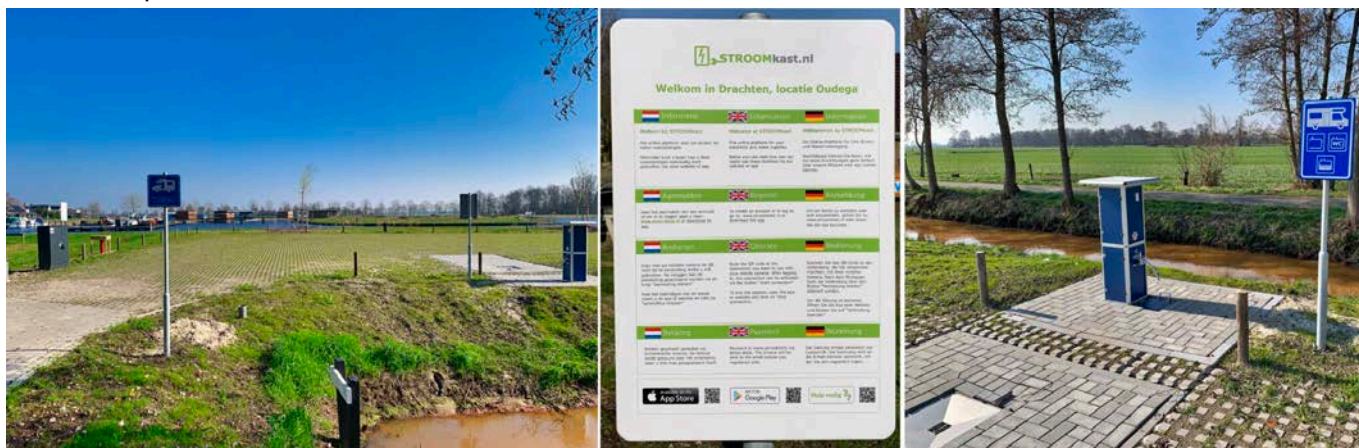
### Camperplaats *Fiverkant*

**Locatie:** Gealânswei

Op de camperplaats *Fiverkant* aan de Gealânswei is plaats voor maximaal 10 campers. Bij de camperplaats is tevens ruimte voor 2 recreatie woonboten en er is een aanlegsteiger voor passantenboten gerealiseerd.

Toilet- en douchevoorzieningen zijn aanwezig in het havengebouw op de pier.

Met het [AanUit.net](https://aanuit.net) kan het verblijf, stroom of watervoorziening worden aangezet waarmee de tijdelijke staplaats van de camper wordt betaald.



Voor vragen over ligplaatsen, verblijf of beschikbaarheid kunt u rechtstreeks contact opnemen met de havenmeester Geert Karsten – Telefoon: 06 53 70 35 08 – Email: [j.veenstra@upcmail.nl](mailto:j.veenstra@upcmail.nl)



## Verenigingen & Stichtingen

### Activiteiten Commissie Oudega

**Facebook:** [Activiteitencommissie Oudega](#)

#### Commissieleden:

**Doel:** Organiseert iedere 2<sup>e</sup> vrijdagavond van de maand een gezellige activiteit voor alle dorpsgenoten van 18 tot 99 jaar in MFC de Gearrin.

### Avondvierdaagse Oudega

**Locatie:** start vanaf MFC *de Gearrin*

**Facebook:** [Avondvierdaagse Oudega](#)

**Bestuur:** Wiebe de Boer; Siebrich Elzinga; Nynke van der Wal; Johnny Welling en Frederik van der Zee

**Doel:** De avondvierdaagse is een jaarlijks terugkerend wandelevenement waar gedurende vier dagen kan worden gewandeld. Het doel van de avondvierdaagse is om kinderen in beweging te krijgen en dus gezonder te laten leven.

### Biljartclub de *Boltsje Boarters*

**Locatie:** Buorren 18 in Cafeteria & Eetcafé *de Smidterij*

**Doel:** Kleine biljartvereniging die op dinsdagavond onderlinge wedstrijden speelt in *de Smidterij*.

### Biljartclub *de Krûme Keu*

**Locatie:** Buorren 18 in Cafeteria & Eetcafé *de Smidterij*

**Doel:** Kleine biljartvereniging voor alle niveaus en leeftijden, mannen en vrouwen, die op woensdagavond onderlinge wedstrijden speelt in *de Smidterij*.

### Buurtverenigingen

**Doel:** In Oudega zijn een aantal buurtverenigingen actief die zich vooral bezighouden met het wel en wee van de bewoners in de buurt/straat.

Aldegea East	voorzitter: Eppie Bosma
Arkepôlle	voorzitter:
De Deelen	voorzitter:
De Geasingels	voorzitter:
De Havenkrite	voorzitter:
De Hege Warren	voorzitter:
De Reidplûmen	voorzitter:
De Trijesprong	voorzitter:
Gariperwei	voorzitter:
Great Haersmawei	voorzitter:
It Eibertsnêst	voorzitter: Willy Okkema-Welling
It Jonkerslân	voorzitter:
It Twa Deel	voorzitter:
It West	voorzitter:
Roundeel	voorzitter: Hesja Rooijenga
Stobbehoek	voorzitter:
Súd-East	voorzitter:

### Dartclub *Smidtery*

**Locatie:** Buorren 18 in Cafeteria & Eetcafé *de Smidterij*

**Doel:**

### Fanfareorkest *Apollo Foarút*

**Website:** in bewerking

**Email:** bestuur.apollofoarut@outlook.com

**Bestuur:**

**Doel:** Fanfarekorps van Oudega en Opeinde. Elke dinsdagavond wordt er gerepeteerd in het Volksgebou. De repetities beginnen om 19.30 uur.

## Fanfareorkest *Looft den Heer*

**Website:** <https://looftdenheeroudega.nl>

**Facebook:** [Muziekvereniging 'Looft den Heer' Oudega](#)

**Email:** [info@looftdenheeroudega.nl](mailto:info@looftdenheeroudega.nl)

### Bestuur:

**Doel:** Een elkaar inspirerend club muzikanten die ook blazers uit de regio aan zich weet te binden. Ieder jaar staat het fanfareorkest garant voor deelname aan verscheidene dorpsactiviteiten en het geven van minstens drie concerten.

Eén van de plaatselijke kerken wordt dan omgebouwd tot concertzaal, compleet met prachtig decor, want behalve het oor, wil het oog ook wat. De concerten worden zo samengesteld dat er met de muziek een groot aantal luisteraars wordt bereikt en dat de jeugdleden enthousiast mee doen.

Elke dinsdagavond wordt er gerepeteerd in de Jeugdsoos van MFC *de Gearrin*. De repetities beginnen om 19.30 uur.

## Ferienting foar Doarpsbelang Aldegea



### FERIENING FOAR DOARPSBELANG ALDEGEA

#### 1 fan de 13 doarpen fan Drachten

**Doel:** het behartigen van de belangen van het dorp Oudega en van de bewoners daarvan



#### Postadres

Langdeel 7 | 9216 WX | Oudega |

#### E-mail

[doarpsbelang-aldegea.sm@hotmail.com](mailto:doarpsbelang-aldegea.sm@hotmail.com)

#### Website

[www.oudega.info](http://www.oudega.info)

#### Kamer van Koophandel

40 00 45 49 | RSIN 8029.41.953

#### IBAN

NL 95 RABO 0362 7232 49 t.n.v. Ferienting foar Doarpsbelang

#### Aantal leden

465 peildatum 1 januari 2024

#### Oprichtingsdatum

1908

#### ANBI

Sinds 1 januari 2008

Sinds 1908 is de *Ferienting foar Doarpsbelang Aldegea* actief. Een club die zich inzet voor de leefbaarheid en gezamenlijke belangen van alle inwoners in ons dorp. Een historiek verleden heeft deze vereniging, met komende en gaande bestuursleden, waarvan er sommigen decennialang zitting hadden in het bestuur en bijna verweven waren met de vereniging en van grote betekenis waren voor het dorp, zoals Albert Faber 1943-1983; Folkert de Haan 1983-2000; Andries Ensing 2000-2009; Hindrik Riemersma 2009-2018; Meindert de Boer 2018-2024; Martien Tolboom 2024-heden.

Er wordt hard gewerkt om de leefbaarheid van het dorp op een hoog peil te houden. Leefbaarheid laat zich vooral meten door de mensen in het dorp, door de activiteiten in hun vrije tijd, door de bedrijven die er gevestigd zijn, door de infrastructuur in en rond het dorp, door hoe er gewoond wordt, de vormen van transport, door de uitgaansmogelijkheden, de verkeersveiligheid en door recreatie en toerisme.

Kortom: mens, milieu en cultuur zijn de hoofdzaken waar de vereniging aandacht aan besteed en waar zij de vinger aan de pols houdt en haar pijlen op richt. Daarbij worden successen geboekt, maar is het ook wel eens een kwestie van *een lange adem*.

Het bestuur van de vereniging is het vaste aanspreekpunt van de gemeente Smallingerland en provincie Fryslân. Structurele klachten worden besproken met de wijkagent, de wijkmanager van de gemeente en de woningcorporatie. Waar nodig werken zij samen met de dorpsbelangen uit de omgeving, met name uit Nijega en Opeinde, vooral met betrekking tot de verkeersveiligheid.

Zo wordt er voortdurend gewerkt aan de verkeersveiligheid, grote ontwikkel- en bouwprojecten in en rondom het dorp, zoals *Oudega aan het Water* en de gebiedsontwikkeling rondom de Hegewarren. Het is een uitdaging om initiatieven om te zetten tot daadwerkelijke duurzame resultaten voor het dorp. Dat het kan blijkt uit het realiseren van het project *Oudega aan het Water*. Een voorbeeld van burgerparticipatie: samenwerken met gemeente en provincie voor de leefbaarheid van het dorp

Er is veel kracht binnen het dorp, er zijn vaak mensen die hun steentje willen bijdragen aan duurzame verbeteringen en het bevorderen van ons woon- en leefplezier. Ieder op haar of zijn manier.

Zo worden met behulp van vrijwilligers diverse wandelpaden en kunstwerken onderhouden en worden er ieder jaar een aantal buurtbudgetprojecten gerealiseerd. Denk bijvoorbeeld aan de realisatie van de dierenweide en speelweide van het Albert Faber park, de aanleg van het beweegplein naast het MFC of de Jeu de Boules baan

voor de *Jonkersstee*. De huis-aan-huis dorpskrant *Nijs fan Aldegea* en de intocht van Sinterklaas worden structureel financieel ondersteund.

### **Bestuur**

Martien Tolboom	voorzitter
Tessa Tjeerdsma	secretaris
Tineke Jelsma-Kooistra	penningmeester
Jan Westerhof	algemeen lid
Marjan Stel-de Haan	algemeen lid
Kornelis de Jong	algemeen lid
Fokje Kooistra	algemeen lid

De bestuursleden beschouwen zichzelf als de oren en ogen van het dorp, zij zien en horen veel, maar niet alles. Wanneer u vindt dat er zaken zijn waar zij aandacht aan moeten besteden, of ideeën en/of verbeterpunten zijn die betrekking hebben op uw straat of het hele dorp, laat dit dan weten door te mailen naar het e-mailadres van de vereniging.

Vandaar dat u wordt gevraagd om ook lid te worden om zo uw steentje bij te dragen Oudega nu en in de toekomst een fijn en levendig dorp te houden. Het lidmaatschap kost € 8,-- per jaar, geïnd via een automatische incasso. Zonder de steun van leden kunnen activiteiten en projecten niet worden gerealiseerd. Met z'n allen vormen wij tenslotte *Doarpsbelang*.

Wilt u meer weten over *Doarpsbelang* of heeft u interesse om mee te doen in een specifiek project of werkgroep of wilt u contact met één van de bestuursleden? Stuur uw vraag of idee naar [dorpsbelang-aldegea.sm@hotmail.com](mailto:dorpsbelang-aldegea.sm@hotmail.com) en een bestuurslid neemt zo snel als mogelijk contact met u op.

### **Gospelkoor *Voices of Faith***

**Website:** <https://voicesoffaith.nl>

**Doel:** Klein gezelschap van zangers/zangeressen die met passie en enthousiasme zingend een boodschap van geloof, hoop, liefde en vertrouwen brengen en zodoende een bijdrage leveren om 'De Gospel' te verkondigen.

### ***Graach Dien***

#### **Contact**

Ria van der Bos            it Krûmdeel 58            Telefoon 0512 37 17 35  
Johanna de Vries        Potskipper 6              Telefoon 0512 37 19 15

Inwoners van Oudega die behoefte hebben aan bezoek, een helpende hand voor klusjes in en om huis, vervoer en begeleiding aan het ziekenhuis e.d., oppas voor noodsituaties of gezelschap voor een wandeling, kunnen een beroep doen op *Graach Dien*.

### **Gymnastiekvereniging R.S.O.**

**Locatie:** Buorren 34c in MFC *de Gearrin*

**Website:** <https://www.rsogymnastiekvereniging.nl/>

#### **Bestuur:**

**R** staat voor recreatie | **S** staat voor sport | **O** staat voor Oudega.

Gymnastiek- en turnvereniging voor jongens en meisjes vanaf 2 jaar. Gymnastiekvereniging RSO is opgericht op 19 november 1984 en is samen met de volleybalafdeling een omnivereniging<sup>34</sup>.

De vereniging is aangesloten bij de Koninklijke Nederlandse Gymnastiek Unie, afgekort de KNGU.

Deze bond bestaat uit verschillende districten. District Noord bestaat uit de provincies Friesland, Groningen en Drenthe. Regio Friesland is nog eens opgesplitst in 4 rayons. *Gymnastiek Vereniging RSO* hoort bij rayon Zuid-Oost.

*Gymnastiek Vereniging RSO* heeft het KNGU keurmerk *Beweegdiploma* en biedt het Nijntje Beweegdiploma aan voor kinderen van twee tot en met zes jaar. Peuters en kleuters wordt geleerd beter te bewegen door middel van een toegankelijk en speels beweegprogramma.

Bij kleutergym worden situaties geboden die passen bij de kinderen en die elk kind op zijn eigen niveau kan doen. Daarbij wordt het kind gestimuleerd steeds een stapje verder te gaan. Kinderen raken hun energie kwijt doormiddel van klimmen, klauteren, springen, rennen en zwaaien. Elke gymles ziet er weer anders uit. Voor de kinderen die aan gymnastiek doen worden er recreatieve wedstrijden georganiseerd.

---

<sup>34</sup> Omnivereniging is een krachtenbundeling van verschillende (sport)verenigingen tot één grote sterke vereniging.

Turnen kan zowel door jongens als meisjes gedaan worden. Op elk niveau kan er geturnd worden. Er kan gekozen worden voor recreatie- of wedstrijd turnen. Er zijn verschillende niveaus. Er kan altijd meegedaan worden aan wedstrijden, zoals de onderlinge wedstrijden en wedstrijden op plaatselijk of regionaal niveau.

In de turnwereld wordt er onderscheid gemaakt tussen dames en heren. Bij de dames wordt er voornamelijk getraind op sprong, brug ongelijk, evenwichtsbalk en een vloeroefening. De heren daarentegen maken gebruik van de ringen, rekstok en de brug gelijk, voltige, sprong en vloer. Wij hebben ook een aantal jongens die het turnen zo leuk vinden dat ze aan jongenswedstrijden meedoen. De eerste twee wedstrijden zijn dan plaatsingswedstrijden in regio Friesland. Als blijkt dat er goed genoeg geturnd is kan er door gestroomd worden naar de districtsfinale.

Naast alle turnonderdelen is er tijdens de training ook ruimte voor spel. Een warming-up in de vorm van een tikspel, diverse spieroefeningen, etc. In de trainingen staat bij *Gymnastiek Vereniging RSO* plezier in bewegen voorop!

Eens in het jaar doet de vereniging mee aan de springwedstrijden. Dit zijn wedstrijden waarbij je in groepjes van zes en maximaal negen kinderen moet springen op verschillende toestellen. De toestellen waarop gesprongen kan worden zijn lange mat, minitrampoline valmat, plankoline kast, minitrampoline pegasus en kast plank.

De trainster bekijkt tijdens de trainingen welke kinderen mee kunnen doen aan de springwedstrijden. Sommige sprongen zijn namelijk erg moeilijk.

Eerst wordt er een plaatsingswedstrijd gehouden in rayon Zuid-Oost. Als de punten hoog genoeg zijn volgt er een doorstroming naar de Friese Kampioenschappen Springen.

### **Jeugdsoos Oudega JSO**

**Locatie:** Buorren 34c - 1<sup>e</sup> etage in MFC de Gearrin

**Facebook:** [Jeugdsoos Oudega](#)

**Openingstijden:** Iedere zaterdagavond vanaf 19.30 - 22.00 uur voor jongeren van 11 tot 16 jaar.

**Bestuur:** Wybe Westra; Mia Westra-van Lievenoogen; Aukje de Haan; Fimke van der Velde en Djoeko de Jager



In 1981 werd op initiatief van *Doarpsbelang* een enquête gehouden onder de 1468 inwoners van Oudega met de vraag of er behoefte was aan de oprichting van een Jeugdsoos. Er kwamen 400 formulieren terug: voor 209, tegen 37 en geen mening 154.

Er werden gesprekken gevoerd met de directeur jeugdangelegenheden van de provincie en met ambtenaren jeugdzaken van de gemeente. Daaruit bleek dat huisvesting van de soos het grootste probleem is.

Op 16 juli 1981 werden besloten tot het instellen van een Dagelijks Bestuur, een Voorbereidingscommissie en een Beleidscommissie. Het bestuur bestond uit een vertegenwoordiger van de Gereformeerde Kerk, de Ned. Hervormde Kerk en Buitenkerkelijke gemeenschap. De bedoeling was dat alle activiteiten die ondernomen zullen worden hun oorsprong hebben bij de Voorbereidingscommissie, vervolgens via het Dagelijks Bestuur naar de Beleidscommissie gaan, waarna de uitvoering plaatsvindt.

De eerste actie bestond uit de verkoop van een actiesticker die voor fl. 0,50 werd aangeboden tijdens de braderie van 23 juli 1981. Het resulteerde in een batig saldo van fl. 80,--.

Er werd overwogen een Stichting op te richten met als doel: *Het stimuleren van sociaal en maatschappelijk gebeuren in Oudega, die op een eigen wijze en in vrije tijd vormend te doen beleven in een daarvoor benodigde accommodatie. Dit onder leiding en met begeleiding te doen plaatsvinden.*



#### Subdoelen:

- Het bieden van een alternatieve uitgaansmogelijkheid voor de jeugd;
- Het bieden van mogelijkheden tot ontmoeting met leeftijdsgenoten;
- Het bevorderen van zinvolle, bij voorkeur actieve vrijetijdsbesteding;
- Het voorkomen van verveling met eventuele kwalijke gevolgen.

Als locatie dacht men aan *it Miensker, Folksgebou*, loods van D. Bergsma Buorren 30, schuur van Remco Dwarssingel 39. Het oud gemaal Gealânswei 4 werd omwille van de afstand afgekeurd en de schuur naast de Wellingbar Op 'e Wâl 4 was niet beschikbaar. De voorkeur ging uit naar een ruimte in *it Miensker*.

Het bestuur moest zijn samengesteld uit een afspiegeling die binnen het dorp voldeed aan de principiële en maatschappelijke samenleving. Genomen beslissingen mochten niet in strijd zijn met principiële of maatschappelijke instellingen. Alcohol en drugs in welke vorm dan ook mochten niet gebruikt worden en discriminatie tegen wie en door wie dan ook werd niet geduld.

In 1982 verleende de gemeente Smallingerland fl. 2.000,-- subsidie, fl. 1.000,-- voor huur ruimte; fl. 500,-- voor organisatie en fl. 500,-- voor activiteiten

Het bestuur van *Stichting Jeugdsoos Oudega* opgericht op 17 oktober 1984 ontwikkelde in 1984 een plan om een eigen jeugdsoos te bouwen toen alle pogingen om de soos te laten plaatsvinden in *it Miensker* waren mislukt, ondanks bemiddeling van *Doarpsbelang*. Er waren over en weer verwijten over gebrek aan duidelijkheid, toezicht en praktische organisatie etc.

Sneller dan gedacht kwamen er voorlopige toezeggingen binnen, de gemeente stelde een voorlopige subsidie beschikbaar van fl. 50.000,--, terwijl het Ministerie van WVC fl. 150.000,-- wilde geven onder voorwaarde dat de bouw moest worden uitgevoerd in het kader van het studieproject *Jongeren bouwen voor jongeren*.

De nieuwe soos zou worden gebouwd bij de jachthaven. Het nieuwe gebouw zou een multifunctioneel karakter kunnen krijgen waardoor het voor meerdere doeleinden geschikt zou worden. Daarmee zou het de functie van *it Miensker* raken, reden waarom *Doarpsbelang* steeds trachtte te bemiddelen. De Jeugdsoos kon rekenen op de steun van verschillende organisaties, waaronder de Stichting Opbouwwerk in Drachten.

In 1985 werd door de gemeenteraad de knoop doorgemaakt om het gebouw van de Jeugdsoos te realiseren op een terrein aan de Eastersânning. Bezwaren m.b.t. geluidsoverlast van het gasbehandelingsstation werden door de regionaal inspecteur van volksgezondheid van de hand gewezen. Er moest snel worden gebouwd om subsidie te krijgen uit de pot *Jongeren bouwen voor Jongeren*. Het terrein achter de openbare basisschool aan de Great Haersmawei 4 werd door het college van de hand gewezen omdat er dan een weg van 80 meter moest worden aangelegd. De soos kwam midden in een weiland te staan, een koper had zich voor dit terrein gemeld waarmee al een voorlopige koopovereenkomst was getekend. Het college had zelf zijn hoop gevestigd op het terrein van *it Miensker*<sup>35</sup> wat als parkeerterrein in gebruik was.

Vanaf 7 september 1990 was de jeugdsoos open met een gemiddeld bezoekersaantal van 35 – 40 jongeren tussen de 12 en 16 jaar. Geliefde bezigheden waren luisteren naar muziek, swingen, film kijken, tafeltennis en tafeltennis.

In 1992 is Jeugdsoos 't *Skûlhoekje* 3 x per week open voor de jeugd van 12 t/m 16 jaar, op Vrijdag en zaterdag van 19.30 – 23.00 uur en zondag van 15.30 – 18.30 uur

De jeugdsoos is een echte ontmoetingsplek geworden, ook op momenten dat de jeugdsoos niet open is, wat een aantal problemen met zich meenam. Sinds september 1990 is peuterspeelzaal *de Krobbe* gehuisvest in de jeugdsoos. De peuters spelen 2x per week op het buitenterrein waar steeds meer zaken worden aangetroffen zoals sigarettenpeuken en glasscherven. Daarnaast worden op het terrein en met name aan de zandbak van de peuterspeelzaal vernielingen aangebracht. Ook het geklieder met viltstiften en spuitbussen op het gebouw begon uit de hand te lopen.

Oudejaarsavond 1993 werd door de jeugd gevierd in de soos. De activiteiten bestonden uit o.a. spijkerbroek hangen, spijkers slaan en een verloting met als hoofdprijs een walkman. Er werden oliebollen en appelflappen gebakken, er waren diverse hapjes en muziek. Een 100-tal bezoekers waren aanwezig.

In 1994 plaatst het bestuur een noodoproep: een tekort aan vrijwilligers die de activiteiten organiseren en bardiensten draaien zorgden ervoor dat de soos maar 2 x per week open kon zijn.

In 1999 klaagde het bestuur in de dorpskrant *de Bakbrogge* steen en been over de oudere jeugd die bijeen klitte onder het afdak van de Jeugdsoos. Ze werden uitgemaakt voor drugsgebruikers en vandalen. In *Gehoord en Gezien* van de Drachtster Courant werd vermeld hoe de jeugd van repliek diende in de dorpskrant.

<sup>35</sup> Het zelfstandig bestuurde verenigingsgebouw van de Gereformeerde Kerk

*‘Wij wensen niet allemaal over een kam te worden geschoren. Er staan heus niet alleen drugs- en alcoholgebruikers onder het afdak. Slechts een klein aantal van onze groep rookt wel eens een joint, maar dat zullen ze nooit aan anderen opdringen. En de kapotte bierflesjes vinden we zelf ook een verschrikking, vanwege de lekke fietsbanden. Het is de schuld van enkele gemakzuchtigen onder ons en lui uit andere dorpen die hier ook wel eens komen ...’*

Het stukje was onderschreven met *‘een aantal van-de-in-het-weekend-doorbrengende-onder-het-afdak-zittende-jongeren’*.

In 2015 wordt de Jeugdsoos aan de Op ‘e Wâl 3 verplaatst naar een nieuwe ruimte op de 1<sup>e</sup> etage in het op 2 mei 2015 geopende *MFC de Gearrin*. Via een trap is er een eigen ingang naar de Jeugdsoos aan de westzijde van het gebouw gerealiseerd.

### **Kangoeroeklub Quick’21**

**Locatie:** Buorren 34c in *MFC de Gearrin*

**Facebook:** [Kangoeroe Klup KV Quick’21](#)

**Doel:** De Kangoeroeklub is een training voor jongens en meisjes vanaf 4 jaar met een knipoog naar korfbal. Vaardigheden als rennen, springen, huppelen, mikken, doelen, gooien, vangen, tikkertje, kat en muisspel, klimmen en klauteren komen steeds terug op de trainingen. Het gaat vooral om lekker bewegen en PLEZIER maken. De trainingen zijn gekoppeld aan een thema, bijv. Lente, Pasen, winter etc. Kinderen worden om 14.00 uur uit school gehaald en de training duurt een uur, inclusief ophalen bij school en omkleden. De data van de trainingen worden aangegeven op de Facebooksite van de klup en in de agenda van de website van [oudega.info](#).

### **Kinderdisco Aldegea**

**Locatie:** Buorren 34c in Jeugdsoos

**Facebook:** [Kinderdisco Aldegea](#)

**Commissieleden:**

**Doel:** De commissie organiseert regelmatig een kinderdisco of kinderbingo voor groep 1 t/m 8

### **Kinderspul Aldegea**

**Locatie:** Evenemententerrein

**Facebook:** [Kinderspul Aldegea](#)

**Bestuur:** Djoke Westerhof; Hennie Hoogstins; Klaas Hoekstra; Freddy Jelsma; Repke van der Wal

**Doel:** Kinderspul is een jaarlijks terugkerende speelweek voor alle schoolgaande kinderen uit Oudega, georganiseerd in de laatste week van de zomervakantie.

### **Kitesurfvereniging Oudega**

**Info:** [oudega@kitesurfvereniging.nl](mailto:oudega@kitesurfvereniging.nl)

**Doel:** Vereniging in ontwikkeling i.v.m. aanleg nieuwe meer *Nije Aldegeaster Sânnig*

### **Korfbalvereniging Quick’21**

**Locatie:** Buorren 34c in *MFC de Gearrin*

**Website:** <http://www.quick21.nl>

**Bestuur:**

**Doel:** Korfbalvereniging met een samenwerkingsverband van buurvereniging V&V Garijp. Quick’ 21 staat o.a. bekend om haar grote korfbalseries voor de jonge spelers en ‘de Baas fan de Wâlden’. Er is binnen de vereniging ruimte om op recreatief niveau te spelen. De korfbalvereniging beheert de sportkantine in *MFC de Gearrin*; de sportvelden en sporthal zijn ook daar gevestigd.



Al in 1917 bestond er de korfbalclub *Net Tocht*, die een terrein had aan de Gariperwei huidige nummer 49 t/m 75.

In 1921 viel het doek voor *Net Tocht*.

Op 21 augustus 1921 werd korfbalclub *Tot Ons Plezier*<sup>T.O.P.</sup> opgericht.

In het begin werden alleen oefen- en vriendschappelijke wedstrijden gespeeld. Op voorstel van de Friesche Korfbalbond 1918-1969 werd de naam *T.O.P.* op 11 februari 1923 veranderd in *O.K.C. Oudegaaster Korfbal Club*. Ruim een jaar later werd gekozen voor de huidige naam *Quick'21*.

De Friesche Korfbalbond kende goede en slechte tijden, *Quick* bleef steeds een trouw lid.

Het eerste tenue van *Quick'21* verschilde nogal wat met dat van nu al zijn de kleuren groen, wit en zwart nog steeds terug te vinden. Men speelde in het begin in een wit shirt met een groene stropdas en een zwarte rok of broek tot net onder de knie.

De contributie bedroeg fl. 0,10 per persoon per week. Het tweede lid uit hetzelfde gezin betaalde de helft.

De competitie wedstrijden werden gespeeld op *de Bosk*, een weiland, gratis beschikbaar gesteld door Wietse Mulder.

In 1925 promoveerde *Quick'21* naar de eerste klasse van de F.K.B.

In 1946 vierde de vereniging haar 25-jarig bestaan met een groot feest. De korfbalclub uit Wartena voerde een revue op: *Kuorkbalkralen* van Roel Bergsma. 's Zondags werden de seriewedstrijden ruw verstoord door een noodweer. De gehuurde piano was geheel doornat en onbespeelbaar en *Quick'21* bleef met een kater zitten: schade fl. 500,--.

In 1952 promoveerde *Quick'21* van de eerste klasse K.F.B. naar de derde klasse K.N.K.B. de latere KNKV: Koninklijk Nederlands Korfbalverbond. Een jaar later was *Quick'21* al kampioen van die derde klasse en volgde promotie naar de tweede klasse. Het duurde tot 1960 eer de vereniging overging naar de eerste klasse van de K.N.K.B..

De zaken werden professioneel aangepakt: Een betaalde trainer fl. 10,-- per week werd aangesteld. Wegens financiële problemen moest die trainer overigens enkele jaren later het veld alweer ruimen.

Wietse Mulder werd op het veertigjarig jubileum benoemd tot erelid. Vanaf de oprichting had hij niet alleen belangeloos een terrein ter beschikking gesteld, ook schonk hij in de pauzes gratis thee.

Een unieke prestatie werd geleverd in 1970 toen *Quick'21* als kampioen van de eerste klasse KNKV promoveerde naar de landelijke overgangsklasse. Helaas wist *Quick'21* het daar slechts één seizoen uit te houden.

In de jaren zeventig en tachtig van de 20<sup>e</sup> eeuw kende *Quick'21* vele ups en downs. Die periode werd in feite afgesloten toen er op 19 maart 1988 een nieuwe kantine officieel in gebruik werd genomen.

Tekst ontleend aan nr. 29 Sportvereniging *Quick* uit Geschiedenis van Oudega (Smallingerland) 1990.

Twee jaar heeft *Quick'21* moeten wachten door de beperkende maatregelen van de corona-pandemie maar uiteindelijk kon op 27 augustus 2022 het 100-jarig bestaan worden gevierd.

*Quick'21* is een vereniging waarbij de liefde voor de korfbalsport van vader op zoon en moeder op dochter wordt doorgegeven en waarbij iedereen zijn steentje bijdraagt aan het clubgevoel van de vereniging.

In 2019 ging de Oudegaaster korfbalformatie een samenwerkingsverband aan met buurvereniging *V&V Garijp* en heeft hiermee fijne resultaten neer kunnen zetten op zowel senioren- als juniorenniveau.

De vereniging heeft een aantal jaren mooie resultaten kunnen laten zien op het gebied van het jeugdkorfbal en meerdere talenten klaargestoomd om hun kunsten te kunnen laten zien in bijvoorbeeld Jong Oranje en de TOP League clubs. Op seniorenniveau is de vereniging al een aantal jaren stabiel in de hogere klassen binnen de korfbalcompetities. Er is binnen de vereniging ruimte om op recreatief niveau te spelen met vrienden, vriendinnen en zelfs broers en zussen. *K.V. Quick'21* staat ook al jaren bekend om haar grote korfbalseries voor de jonge spelers en *de Baas fan de Wâlden*.

Het 100-jarig bestaan werd op 27 augustus 2022 afgesloten met een jubileum dag met onder andere een reünie.

In de oudheidskamer *de Gearstal* in het MFC *de Gearrin* was een tentoonstelling ingericht over 100 jaar *Quick'21*.

De vereniging telt in 2023 bijna 90 leden en speelt met haar wedstrijden in zowel Oudega als Garijp.

Tekst ontleend aan artikel in de Drachtster Courant van woensdag 14 september 2022

## **Kulturele Kommisje Aldegea**

**Facebook:** [Kulturele Kommisje Aldegea](#)

**Commissieleden:** Mindert de Vries voorzitter; Fronnie van der Wal; Wijmenga;

**Doel:** De Kommisje organiseert culturele activiteiten, exposities, concerten enz. in de breedste zin van het woord.

## **Oranje- en Dorpsfeestvereniging *Foar Foarstenhûs en Heitelân***

**Facebook:** [Oranjevereniging Oudega](#)

**Email:** [oranjevereniging.oudega@gmail.com](mailto:oranjevereniging.oudega@gmail.com)

**Bestuur:** Theo Spoelstra voorzitter; Mattie Vaatstra penningmeester;

**Doel:** De Oranjevereniging, organiseert o.a. iedere 2 jaar een dorpsfeest.

## **Paardensportvereniging *de Klaverkampruiters***

**Facebook:** [PSV de Klaverkampruiters](#)

**Bestuur:**

**Doel:** Rijvereniging en ponyclub is voor iedereen met een 'eigen' paard en/of pony in Oudega en omstreken.

## **Padel en Tennis *de Kreilen***

**Locatie:** Buorren 34b

**Website:** <https://www.tvdekreilen.nl>

**Bestuur:**



De Kreilen is een gezellige vereniging, waar jong en oud & van beginner tot gevorderde de kans krijgt om in vrije tijd, met veel plezier te kunnen padellen en tennissen. Leden kunnen d.m.v. de jaarlijkse jaarvergadering participeren in de besluitvorming. Anderzijds bieden de diverse commissies binnen de vereniging uitdaging tot actieve deelname wat betreft toernooien e.a. activiteiten.

Voor het ontstaan van *Tennisvereniging de Kreilen* werd er gebruik gemaakt van de particuliere tennisbaan van *Tennis Janneke* aan de Dykfinne 4. Een aantal van deze tennissers besloot tijdens een vergadering op 25 september 1987 de zaken wat georganiseerder aan te pakken. Uit de 22 aanwezigen werd een voorlopig bestuur aangewezen, die moest onderzoeken of er een mogelijkheid was om tot oprichting van een tennisvereniging te komen. Een rondschrijven aan mogelijke belangstellenden leverde zoveel respons op er hadden zich bijna vijftig leden aangemeld die allemaal fl. 25,- betaalden, dat op donderdag 24 februari 1988 de oprichting van de tennisvereniging een feit werd. Oudegasters konden voor een tientje per maand een balletje over het net slaan. Voor leden van onder de zeventien jaar gold nog een korting op de contributie van 25%.

De ex-Oudegaster Sweitze Kooistra uit Heerenveen werd bereid gevonden om de lessen voor zijn rekening te nemen. Het eerste jaar van de tennisvereniging tot 30 april 1989 werd beschouwd als een proefperiode om het bestaansrecht van de vereniging vast te stellen.

Omdat het ledenaantal te groot werd voor één tennisbaan en de gemeente geen goedkeuring gaf voor een tweede baan is er gezocht naar een nieuwe locatie. Met medewerking van de gemeente, de Rabobank, *Doarpsbelang* en zeer actieve leden kon een eigen tennispark worden gerealiseerd aan de Buorren 34b 1994 ODG00-B-3977: perceel 1.930 m<sup>2</sup> & ODG00-B-4109: perceel 159 m<sup>2</sup>.

Dat het de vereniging niet ontbrak aan zeer actieve leden was o.a. te merken aan het feit dat zij zelf de tennisbanen en de verlichting aanlegden. Op 5 april 1994 werd het zelfgebouwde materiaal- en clubhuis geopend. Toen Opeinde een eigen tennisbaan opende liep het ledenaantal met een 30-tal terug. Dankzij een actief beleid lukte het de tennisvereniging het ledenaantal uit te breiden tot 132.

In 2008 werd een aangrenzend stukje grond gekocht van *Doarpsbelang*, voor realisering van een minibaan.

In 2020 zijn de tennisbanen verplaatst naar het terrein achter het *MFC de Gearrin* omdat het terrein met twee tennisbanen en een clubhuis nodig was voor de bouw van een nieuwe lagere school.

Het nieuwe complex beschikt nu over twee all weather kunstgras tennisbanen, twee padelbanen en een energiezuinig clubhuis. De naam van de vereniging werd veranderd in *Padel & Tennis de Kreilen*.

Het ledenaantal steeg met 400%.

Het energiezuinige clubhuis met horeca vergunning is gebouwd met de nieuwste technieken. Voor verwarming en warm water wordt gebruik gemaakt van een warmtepomp, zonnepanelen en heatpipes water verwarmd door de zon. De banen worden middels LED verlicht, dat geeft meer licht en kost minder energie. Het geheel is gerealiseerd middels de verkoop van het oude tennisterrein en met financiële steun van Iepen Mienskipsfûns, Vermilion Energy en de Rabobank. Toen het padel-en tennispark gereed was kon er voor het eerst in 2022 een officieel open KNLTB toernooi worden gespeeld.

Tekst ontleend aan artikel uit krant 1988 *Tennisclub Oudega komt er*, artikel in de Bakbrogge april 1994 nummer 2 *Het (k)Reilen en Zeilen* van T.V. de Kreilen en artikel in weekblad *Actief* van 25 juni 2022.

### **Sjonggroep *Wat Oars!***

**Facebook:** [Sjonggroep "Wat Oars" Aldegea](#)

**Doel:** Gemengd koor met repertoire bestaande uit popmuziek van alle tijden. Repetitie iedere woensdagavond (behalve in schoolvakanties) vanaf 19.45 uur in de Jeugdsoos van MFC de Gearrin o.l.v. dirigent Mirjam van der Markt en pianist Paul Bergman.

### **Skûtsje commissie de Headammen**

**Locatie:** Hegewarren 1

**Facebook:** [Skûtsje commissie de Headammen](#)

**Email:** [skutsjecommissiedeheadammen@gmail.com](mailto:skutsjecommissiedeheadammen@gmail.com)

**Commissieleden:**

**Doel:** Jaarlijks worden er bij de Headammen zeilwedstrijden voor vriendengroepen, bedrijven en particuliere organisaties georganiseerd. De start was in 2025 vanuit de vernieuwde jachthaven *Alddjip*.

Doel van de commissie is om tijdens een evenement geld op te halen voor een goed doel.

De goede doelen die in de afgelopen jaren zijn gesteund zijn:

- Kika
- Stichting Make wish
- Ronald McDonald de Hoeve in Beetsterzwaag

### **Stichting Akke Jacobs de Vries**

**Bestuur:**

Op 3 december 1825 om zes uur 's avonds verscheen voor een notaris te Leeuwarden, met vier getuigen, mevrouw Akke Jacobs de Vries. Ze liet vastleggen dat een aantal in haar bezit zijnde stukken land te Oudega na haar dood onder het beheer van het Armenbestuur gebracht diende te worden en dat de opbrengst uit de verhuur van deze gronden ten goede moest komen aan de armen van Oudega.

Zo kwam de Akke Jacobs de Vries Stichting tot stand, die heden ten dagen nog altijd financiële steun geeft aan die inwoners die daar in de ogen van het bestuur recht op hebben. Dat is samen met haar naam, al wat Akke Jacobs de Vries aan Oudega naliet, want over wie ze was en wat haar banden met dit dorp waren is bij het huidige stichtingsbestuur en de inwoners van Oudega niets bekend.

De rente van het vastgezette geld wordt sinds 1839 nog steeds op dezelfde wijze besteed, waarin het geloof geen verschil mag maken. Daarom bestaat het bestuur steeds uit drie vertegenwoordigers uit het dorp Oudega, 1 namens de kerk, 1 namens de niet-kerkelijken en 1 namens de sociale dienst.

De Stichting geeft financiële steun aan inwoners die daar in de ogen van het bestuur recht op hebben. De rente van het vastgezette geld wordt sinds 1839 nog steeds op dezelfde wijze besteed, waarin het geloof geen verschil mag maken. Daarom bestaat het bestuur steeds uit drie vertegenwoordigers uit het dorp Oudega, 1 namens de kerk, 1 namens de niet-kerkelijken en 1 namens de sociale dienst.

## Stichting Hattum de Vries

**Locatie:** Buorren 34c in expositieruimte *de Gearstal* in MFC *de Gearrin*

**Website:** <https://www.stichtinghattumdevries.nl/>

**Bestuur:** Meindert de Boer voorzitter; Arjen Bosgraaf secretaris; Feike Wijma penningmeester;  
Sytze Bruinsma, Jannie van Zonneveld-de Vries, Margriet Pool-Pieters en Eppie Bosma algemene leden

*De Gearstal* is open op iedere woensdag van 09.00 – 11.30 uur en bij tentoonstellingen op aangegeven openingsdagen en tijden.

### Doelstelling:

- Archiveren van documenten, voorwerpen en foto's van verenigingen en particulieren m.b.t. Oudega
- Beheren van het historische materiaal uit de nalatenschap van Wietske de Vries
- Beheren en permanent tentoonstellen van de maquettes & miniaturen van Jan Binnes van der Wal
- Verspreiden van kennis over de geschiedenis van Oudega op een educatieve manier
- Verzorgen van informatiepanelen voor de historische route door Oudega
- Organiseren van kleinschalige tentoonstellingen over de lokale geschiedenis

## Georganiseerde exposities

### DE GEARSTAL



- 2010 Overzicht nalatenschap Wietske de Vries & Jan Binnes van der Wal
- 2011 Een eeuw geboortekaartjes
- 2012 Een eeuw trouwkaarten
- 2015 Overzicht bij opening *de Gearstal* in MFC *de Gearrin*
- 2016 Onderwijs door de jaren in Oudega
- 2018 Geheimen van de Oude Venen
- 2019 Volkskunst in Oudega
- 2022 2<sup>e</sup> Wereldoorlog in Oudega
- 2023 100 jaar middenstand in Oudega
- 2025 Buorkerijen & Boereark: de skiednis fan it buorkjen

## Stichting Jonkersstee

**Locatie:** ds. Carsjenssingel 3 in it Foarhûs

**Programma activiteiten:** Zie <https://oudega.info/jonkersstee-it-foarhus/>

**Bestuur:**

**Doel:** Stichting *Jonkersstee* organiseert activiteiten voor ouderen uit Oudega in *it Foarhûs*, onderdeel van het senioren wooncomplex *Jonkersstee*. Lidmaatschap is niet nodig om aan een activiteit mee te doen hoeft, wel wordt een kleine vergoeding gevraagd voor de koffie/thee

## Stichting Sint-Agathatsjerke

**Locatie:** Buorren 31

**Website:** <https://oudega.protestantsekerk.net/agathatsjerke>

**Email:** [sintagatha@pgoudega.nl](mailto:sintagatha@pgoudega.nl)

**Bestuur:**

### Doelstelling:

De instandhouding van de Sint-Agathatsjerke en begraafplaats met aan- en toebehoren' De Stichting is een Kerkelijke Stichting en legt verantwoording af aan de Protestantse Gemeente te Oudega (Sm). Hiertoe zijn er in gezamenlijk overleg statuten opgesteld, waarin de taken en verantwoordelijkheden zijn beschreven van de Stichting en de PG, mede gericht op het verkrijgen en behouden van de ANBI status.

In het kader van haar doelstelling zorgt de Stichting voor:

- Het beheren van het vermogen;
- Het om niet ter beschikking stellen van de Sint-Agathatsjerke aan de PGO voor gebruik van erediensten en andere kerkelijke activiteiten;

- Het openstellen van de begraafplaats voor inwoners van het dorp Oudega en leden van de PGO;
- Het openstellen van de Sint-Agathasjerke voor andere niet kerkelijke activiteiten.

### **Stichting tot behoud van het motorschip *St. Michaël***

**Facebook:** [Stichting tot behoud van het motorschip St. Michaël](#)

**Email:** [u.jongsma@hotmail.nl](mailto:u.jongsma@hotmail.nl)

**Informatie:** Wierd Hoekstra telefoon 06 46 23 74 26  
Wybe Wester telefoon 06 53 21 63 87

Email: [wierdhoekstra@gmail.com](mailto:wierdhoekstra@gmail.com)

Email: [wymbewester@msn.com](mailto:wymbewester@msn.com)

**Bestuur:** Ulke Jongsma;

**Doel:** De stichting beheert het door haar gerestaureerde motorschip waarmee dagtochten kunnen worden gemaakt. Het motorschip ligt in de jachthaven *Alddijp* van Oudega.

Het motorschip kan worden gehuurd voor rondvaarten/vaaruitjes op de Friese wateren langs de Wijde Ee, Earnewâld, Oude Venen en/of Grou. De stichting zorgt voor een bevoegde bemanning.

### **Survivalrun Vereniging *Oeral Blauwe Plakken***

**Locatie:** Buorren 34c op het sportterrein bij MFC *de Gearrin*

**Website:** <https://oeralblauweplakken.nl>

**Facebook:** [Survivalrunvereniging Oerol Blauwe Plakken](#)

**Email:** [survivalrun.obp@gmail.com](mailto:survivalrun.obp@gmail.com)

**Lidmaatschap & trainingstijden:** Zie website

Survivalrun is een veelzijdige buitensport, die hardlopen combineert met het nemen van hindernissen. Het is een uitdagende sport waarbij kracht, conditie, souplesse, techniek en doorzettingsvermogen belangrijk zijn. Want naast het lopen en nemen van hindernissen, speelt ook de 'strijd tegen de elementen' een belangrijke rol. Water, wind en temperatuur kosten extra kracht tijdens (het trainen voor) een survivalrun. En survivalruns en trainingen gaan het hele jaar door: hoe warm of koud het ook is, hoe hard het waait of regent!

De vereniging is officieel aangesloten bij de [Survivalrun Bond Nederland](#) (SBN)



### **Toneelvereniging *Op 'e Nij Bigoun***

**Website:** <https://www.op-e-nij-bigoun.nl>

**Facebook:** [Toanielferienting 'Op 'e Nij Bigoun'](#)

**Email:** [info@op-e-nij-bigoun.nl](mailto:info@op-e-nij-bigoun.nl)

**Bestuur:** Annemarie Ossendrijver-de Vries voorzitter; Wimke Welling secretaris; Aaltje Jongsma-de Jong penningmeester; Martha Tabak & Jellie van der Heide algemene leden

**Doel:** Amateur toneelgezelschap die meestal 1 per jaar een voorstelling op de planken brengt. Ook worden er af en toe openluchtspelen opgevoerd.

### **Toneelvereniging *DURF***

**Doel:** Jeugdtonelgroep met + 19 spelers onder regie van Wilco de Groot die meestal 1 x per jaar een voorstelling geeft.

## **Uitvaartvereniging *De Laatste Eer***

**Website:** <https://nijboeruitvaartzorg.nl>

**Email:** [DLE.oudega@live.nl](mailto:DLE.oudega@live.nl)

**Bestuur:** Gurbe Tabak voorzitter; Cobie Keevel-van Zonneveld secretaris; Feike Wijma penningmeester;

**Bij overlijden contact opnemen met:**

Nijboer Uitvaartzorg – Tilleweg 11a – 9289 HB Dorgeham – Telefoon 0512 33 14 20 (dag en nacht bereikbaar)

**Doel:** Op basis van onderlinge solidariteit en nabuurschap hulp te verlenen op het gebied van de uitvaart zonder enig winst oogmerk. Dit doel wordt getracht te bereiken door de uitvaart te (laten) verzorgen en door het beschikbaar stellen van personeel en materiaal zonder enig winst oogmerk.

## **Vogelwacht Oudega e.o.**

**Website:** <https://oudega-sm.friesevogelwachten.nl/nl>

**Bestuur:** Evert Pool voorzitter; Wiebe Kooistra secretaris; Jelmer Kooistra penningmeester;

Tjeerd Pool broedzorg coördinator; Rudolf Elsenga nazorg coördinator

**Doel:** Vogelwacht Oudega Smallingerland zet zich al sinds 22 maart 1946 in voor de bescherming van weidevogels, tuinvogels en het behoud van onze prachtige natuur. Sinds 1965 al lid van de Bond Van Friese Vogelwachten (BFVW). Met een hechte groep vrijwilligers en leden werken zij samen aan het monitoren van vogels, het beschermen van nesten, het plaatsen van nestkasten en nog veel meer.

## **Volleybalvereniging R.S.O.**

**Locatie:** Buorren 34c in MFC *de Gearrin*

**Website:** <https://www.volleybal.nl/competitie/vereniging/CKL6B9C>

**Email:** [secretaris@volleybal-rso.nl](mailto:secretaris@volleybal-rso.nl)

**Bestuur:**

**Doel:** Een kleine doch zeer gezellige en actieve volleybalvereniging. Voor de wat minder fanatieke volleyballers zijn er mogelijkheden in de recreatieklasse. In de zomerperiode wordt actief gebruik gemaakt van het beachvolleybalveld.

Op 20 februari 1975 kwamen een kleine dertig sportliefhebbers in het plaatselijke gymnastieklokaal Buorren 39a bijeen om de sportvereniging *Recreatie Sport Oudega* op te richten. Op 15 november 1977 werden de statuten notarieel vastgelegd in Drachten Naast volleybal konden de leden zich ook uitleven met tafeltennis en badminton. Het tenue van *R.S.O.* werd in september 1977 officieel vastgesteld: een blauw shirt, een zwarte broek en -niet te vergeten- witte sokken.

*R.S.O.* was in 1990 een bloeiende vereniging. Zo'n honderd leden waren met drie heren-, drie dames-, één meisjes- en één jongensteam in de NEVOBO-competitie vertegenwoordigd. Daarnaast speelden de dames nog in een recreatieve dorpencompetitie.

Door een teruglopende belangstelling voor teamsporten in het algemeen heeft ook *R.S.O.* een stapje terug moeten doen.

In 2023 heeft de volleybalclub *R.S.O.* nog 2 herenteams, 1 damesteam en 1 recreatieteam. Vergeleken met overige volleybalverenigingen is dat best bijzonder te noemen. Strikt genomen staat *R.S.O.* momenteel in de 'overlevingsmodus', het behouden van *R.S.O.* om weer te groeien in betere tijden. Inmiddels is *R.S.O.* het dieptepunt gepasseerd en is er weer sprake van een toenemend ledental. Er zijn zelf weer prille initiatieven voor het samenstellen van een jeugdteams.

Elk jaar worden verschillende toernooien georganiseerd, het mixtoernooi in december, het stratentoernooi in juni. In de zomerperiode wordt actief gebruik gemaakt van het beachvolleybalveld.

## **Wandeltocht *Happe en lekker troch stappe!***

**Facebook:** [Kulinêre kuiertocht Aldegea](#)

**Email:** [happeenlekkertrochstappe@gmail.com](mailto:happeenlekkertrochstappe@gmail.com)

**Commissieleden:**

**Doel:** Jaarlijks gehouden culinaire wandeltocht, waarbij op ludieke plaatsen de deelnemers worden voorzien van een diner en een drankje.

**Watersportvereniging Oudega e.o.**

**Locatie:** Op 'e Wâl 5 in havengebouw

**Website:** <https://oudegawatersport.nl>

**Facebook:** Watersportvereniging Oudega Sm.

**Email:** [wsvoudega@gmail.com](mailto:wsvoudega@gmail.com)

**Havenmeester:** Geert Karsten      Telefoon: 06 53 70 35 08      Email: [j.veenstra@upcmail.nl](mailto:j.veenstra@upcmail.nl)

**Bestuur:** Wouter van Terwisga (voorzitter); Jurrien Jongbloed (secretaris); Klaas Hartstra (penningmeester); Roelie Westerhof, Janny Veenstra en Uilke Jongsma (Algemene leden).

**Doel:** De vereniging beheert het havengebouw en is verantwoordelijk voor het beheer van de jachthaven en de camperplaats. De vereniging vertegenwoordigt de leden in het overleg met de gemeente om inrichting en faciliteiten te laten aansluiten op de wensen van de leden en overige gebruikers.

De watersportvereniging verhuurt Sups, aanvraag via Email: [supverhuuroudega@gmail.com](mailto:supverhuuroudega@gmail.com).

Ook verzorgt de vereniging Sup Clinics.

Voor vragen over ligplaatsen, verblijf of beschikbaarheid kan contact worden opgenomen met de havenmeester.

**IJsclub Oosterzanding**

**Locatie:** Eastersânning

**Facebook:** [Ijsbaan Eastersânning](#)

**Doel:** De openingstijden van de ijsbaan staan vermeld op de Facebooksite. De vereniging heeft een eigen terrein met verlichting en een clubhuis.

## Wandelpaden



Wandelpaden die van oudsher een belangrijke functie hadden, maar gedurende de jaren steeds minder begaanbaar waren geworden, werden gebruikt door boeren om bij hun land te kunnen komen. Het eigendomsrecht is vaak gemengd, deels particulier, deels Staatsbosbeheer, deels Wetterskip Fryslân en het nieuwe Fokke Wietske paad is van de gemeente Smallingerland.

De wandelpaden worden veel gebruikt om een ommetje te maken en worden bijgehouden door vrijwilligers van Doarpsbelang.

Het Jan Binnes paad, Goudtsjepaad en Wietske Hattumspaad zijn begin 2016 mogelijk geworden doordat talloze vrijwilligers er in slaagden om deze routes weer begaanbaar te maken, met behulp van de eigenaren van de grond.

### In de wei geen hond, dan blijven de koeien gezond

Op veel plekken langs deze wandelpaden lopen koeien in de wei. Veel hondenbezitters trekken er met hun hond op uit om een wandeling te maken. Koeien kunnen ernstig ziek worden van hondenpoep. Houd daarom honden altijd aangelijnd om een besmetting met neospora te voorkomen. De gedragscode Natuurbescherming is te downloaden op: <https://www.stadswerk.nl/documenten/handlerdownloadfiles.ashx?idnv=1847788>

### De Wet Natuurbescherming

In de *Wet natuurbescherming* staat dat beschermde planten en dieren niet beschadigd of gedood mogen worden en dat alle nesten in het broedseizoen van 15 maart tot 15 juli beschermd zijn en niet verstoord mogen worden. Buiten het broedseizoen geldt dit ook voor de vaste nesten en rustlocaties. Houd honden tijdens het broedseizoen altijd aangelijnd.

### Buitencode

Fietsend, wandelend, vissend, hardlopend, mountainbikend of te paard. Iedereen geniet op z'n eigen manier van de natuur. Om elkaar de ruimte te geven en de natuur te beschermen, is er de *Buitencode*.

Als iedereen de code respecteert, kunnen we allemaal blijven genieten van de natuur. Ruimte voor elkaar, sportief gebaar.

De Buitencode bestaat uit 5 simpele regels:

- Respecteer de natuur: maak geen lawaai en neem je afval mee
- Houd je aan de toegangsregels: check de toegangsborden en blijf op de voor jou bestemde paden
- Geef elkaar de ruimte: maak plaats voor een ander en minder vaart bij drukte
- Wees vriendelijk: groet elkaar vriendelijk en heb begrip voor de natuurbeleving van de ander
- Spreek elkaar aan: spreek een ander vriendelijk en respectvol aan op zijn of haar gedrag

## Alle-om-Slachte kuier

<b>Start ⇄ Einde</b>	MFC de Gearrin, Buorren 34c
<b>Lengte</b>	5 kilometer; 10 kilometer & 21 kilometer
<b>Organisator</b>	Werkgroep vanuit <i>Doarpsbelang</i>

In 2016 werd de 5<sup>e</sup> editie van de Slachte marathon gehouden en kwam vrijwel meteen ook het nieuws dat de 6<sup>e</sup> editie vervroegd zou plaatsvinden in 2018, vanwege *Ljouwert Kulturele Haadstêd*.

Dat bracht het bestuur van de *Feriening fan Doarpsbelang Aldegea* op het idee om in het tussenliggende jaar 2017 een soortgelijk evenement te organiseren, zij het in kleinere vorm. Een *trainingsmarathon* voor de echte fanatieke wandelliefhebber die in vorm wil blijven. Omdat er in Oudegea een straat is met de naam *Alle-om-Slachte* werd besloten de wandeltocht de naam **Alle-om-Slachte kuier** te geven.

In eerste instantie een eenmalige actie maar door het grote succes is besloten de wandeltocht vaker te organiseren. Vanaf 2021 wordt de kuiertocht georganiseerd in een jaar dat er geen Slachtemarathon wordt georganiseerd.

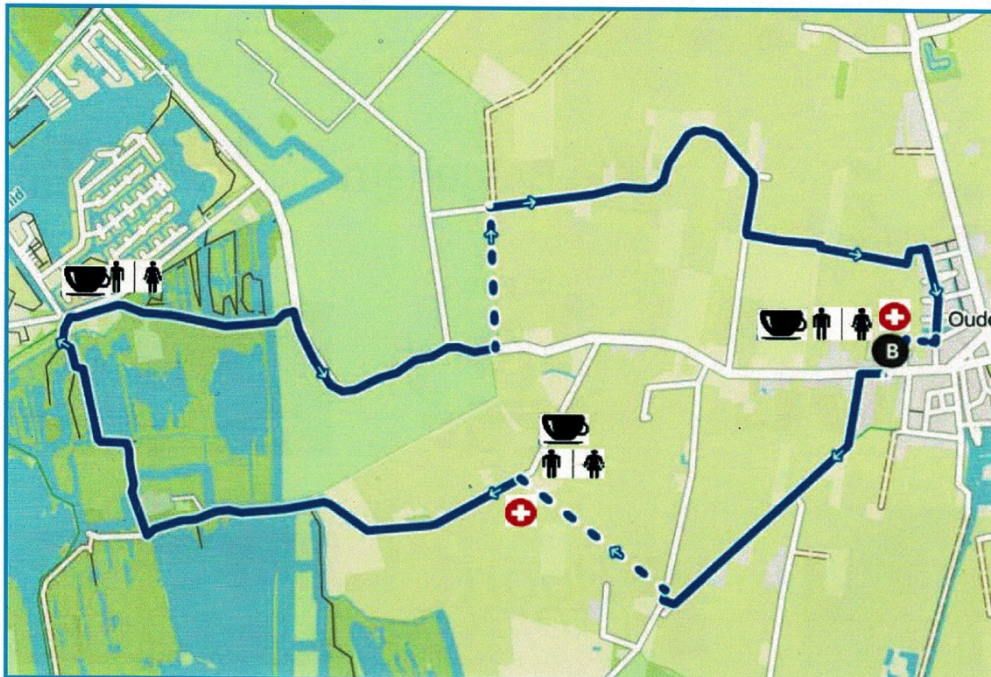
De wandeltocht wordt o.a. mogelijk gemaakt door bijdragen van gemeente Smallingerland, bedrijven in en om Oudegea, eigen bijdrage van de wandelaars en de Rabo ClubSupport.

De eerste editie vond plaats op zaterdag 24 juni 2017; de tweede editie op zaterdag 23 juni 2018; de derde editie op zaterdag 23 juni 2019 en de vierde op zaterdag 10 juni 2023.

De 5<sup>e</sup> editie staat gepland voor zaterdag 13 juni 2025.

# Alle om Slachte

## Routekaart - 10km



**Rustpunten:** Langs de route staan diverse horeca die een hapje en een drankje verkopen. Dit is niet bij de kosten van deelname inbegrepen. Bij enkele rustpunten een toilet aanwezig.

Foto: de route van 10 kilometer in 2023



## Betinkingsrûte WOII '40-'45

**Start ⇌ Einde**

de Tike

**Website**

<https://de-tike.frl/betinkingsroute/>

**Lengte**

16, 17 of 20 kilometer

De gezamenlijke historische verenigingen van Opeinde, Oudega, Rottevalle, Drachtstercompagnie, Smelne's Erfskip Drachten en De Tike ontwikkelden een *Betinkingsrûte* over de Tweede Wereldoorlog.

Deze herdenkingsroute is in 2025 geopend ter ere van 80 jaar vrijheid.

Via twaalf informatiepanelen op verschillende locaties in de gemeente Smallingerland komen gebeurtenissen en verhalen – die tot nu toe voor velen onbekend zijn – tot leven.

De route kent 2 panelen in Oudega, bij de Goudsjepoel 1 en bij Wolwarren 16



### OUDEGA Goudsjepoel 1

De kinderen in de schoolgaande leeftijd krijgen thuis te horen dat ze geen contact mogen maken met de soldaten als ze de luisterpost passeren. De ouders vinden het een bedreigende toestand. "Haal geen kattenkwaad uit", zeggen ze.

### OUDEGA Wolwarren 16

Bud crasht met zijn Halifaxvliegtuig bij Zandeweer in de provincie Groningen op 29 januari 1944. Hij verblijft eerst in het dorpje Godlinze. Via Groningen belandt hij met de tram in Drachten en wordt dan in 1944 naar Oudega gebracht.

Klik [hier](#) voor het downloaden van het routeboekje.  
Het boekje is ook te verkrijgen bij camping de Stjelp aan it West 48.

## Dichterspaad

**Start ⇌ Einde**

Parkeerterrein Eastersânning

**Lengte**

± 25 kilometer

Het **Dichterspaad Aldegea** is een initiatief van de *Feriening foar Doarpsbelang Aldegea* in samenwerking met Landschapsbeheer Fryslân en de gemeente Smallingerland en gerealiseerd in 2015.

Langs de route van het *Dichterspaad Aldegea* staan 17 panelen met gedichten. Stuk voor stuk staan ze op prachtlocaties, die de moeite meer dan waard zijn om even de pas in te houden. De dichters laten met hun woorden de schoonheid van het gebied zien.

De volledige route van het *Dichterspaad Aldegea* biedt maar liefst 25 kilometer aan wandelplezier en kan in meerdere etappes worden afgelegd.

De gehele route is geschikt om te lopen en te fietsen. Toch zijn er op enkele locaties situaties waarbij het noodzakelijk is om even af te stappen. Op deze punten wordt van u gevraagd om de fiets aan de hand verder te begeleiden, zodat u de tocht veilig kunt vervolgen. Op deze manier blijft de route voor iedereen toegankelijk, ook als het terrein tijdelijk minder goed begaanbaar is.

Het start- en informatiepaneel bevindt zich momenteel nog aan de Op 'e Wâl, maar zal later worden verplaatst naar de TOP-informatiezuil bij de parkeerplaats aan de Eastersânning.

De actuele en eerder gepubliceerde gedichten zijn te vinden op de website <https://www.oudega.info/dichterspaad/> 1 x per 3 jaar worden alle panelen voorzien van een nieuw gedicht.

De eerste editie werd geopend in het kader van *Feel the night* met een nachtkuier op zaterdag 28 maart 2015 door wethouder Marja Krans. De tweede editie op 1 juli 2016 en de derde editie op vrijdag 5 april 2019. De vierde editie wordt gerealiseerd in 2023.

Een werkgroep organiseert de wisseling van de gedichten.



Foto Google maps, bewerkt door Meindert de Boer



## Fokke Wietske paad

**Start ⇌ Einde** Gealânswei ⇌ de Geasten

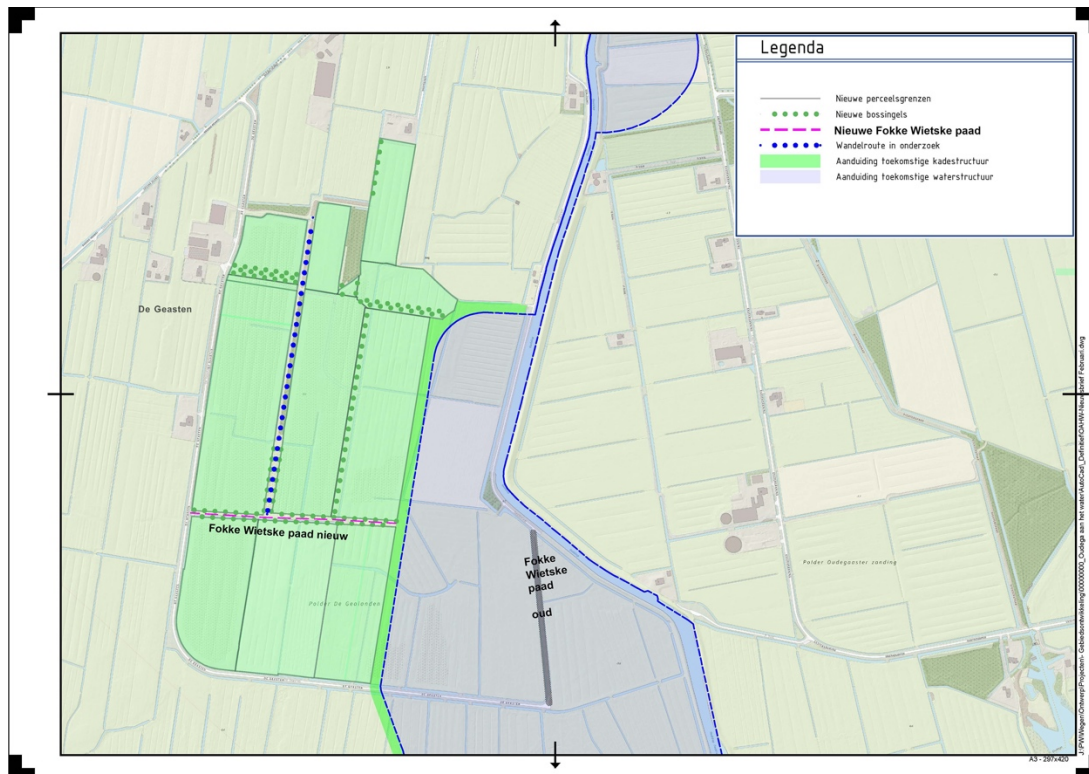
**Lengte** ± 350 meter

Fokke de Jong werd geboren op 16 oktober 1910 in Earnewâld en overleed op 25 juni 1988 in Oudega. Op 17 mei 1935 trad hij in het huwelijk met Wietske Jans Jongma. Nadat Fokke stopte met boeren nam zijn zoon de bedrijfsvoering over. Toen ook hij besloot het agrarische bedrijf te beëindigen werd de landerijen verkocht. Het pad bleef echter buiten de verkoop, omdat het al jarenlang met toestemming van de familie de Jong werd gebruikt als wandel- en fietspad. Om het publiek de mogelijkheid te bieden het pad te blijven gebruiken, besloot de familie het pad buiten de verkoop te houden. In 1987 werd de grond met het pad voor het symbolische bedrag van één gulden verkocht aan de *Feriening foar Doarpsbelang Aldegea*. Ter ere van de schenkers kreeg het pad de naam *Fokke Wietske paad*.

De knotwilgen langs het pad worden eens in de drie jaar onderhouden door vrijwilligers van de *Vogelwacht Oudega*. Hierdoor blijft het karakteristieke landschap behouden en draagt de gemeenschap bij aan het onderhoud van het gebied.

In het kader van het project *Oudega aan het Water* is het pad voor een symbolisch bedrag van één euro verkocht aan de gemeente Smallingerland. In 2026/2027 zal het pad onder water komen te staan als gevolg van de aanleg van het nieuwe meer, de *Nije Aldegeaster Sânnning*. In hetzelfde gebied is door de gemeente Smallingerland een nieuw pad aangelegd met dezelfde naam. Het pad is op dit moment nog niet volledig toegankelijk.

Langs dit nieuwe pad zijn tevens nieuwe knotwilgen geplant die ook weer worden onderhouden door vrijwilligers van de Vogelwacht Oudega.



Oude Fokke Wietskepaad februari 2025



Nieuwe Fokke Wietske paad augustus 2025

## Goudtsje paad

**Start** ⇌ **Einde**

Eastersânning ⇌ Skieppekampen

**Lengte**

± 1 kilometer



Met behulp van het buurtbudget is er een naamkubus geplaatst bij de ingang van het pad aan de Eastersânning en is er halverwege het pad een zitbank gerealiseerd in 2017.

Zowel aan de ingang bij de Eastersânning als bij de ingang aan de Skieppekampen staat een paneel van het Dichterspaad.

Bij de ingang van het pad aan de Eastersânning staat ook een zitbank.

## Historische route

Start ⇌ Einde

Parkeerterrein Eastersânning, bij TOP informatiezuil



Foto's 2018: Meindert de Boer



Deze route leidt langs panelen op gevels of op een zuil in Oudega en directe omgeving. Deze panelen vertellen over de historische betekenis van het pand of de locatie.

De route geeft een goed beeld van de grote bedrijvigheid van Oudega in het verleden. Veel van deze bedrijvigheid is inmiddels verdwenen, maar stille getuigen zijn nog altijd zichtbaar in het dorp. De route gaat door het dorp Oudega en het buitengebied. Via een QR-code op de infopanelen kan er meer informatie worden verkregen over de betreffende locatie.

De infopanelen zijn gerealiseerd dankzij een bijdrage van het buurtbudget van de gemeente Smallingerland en een bijdrage van het lepen Mienskipsfûns. De informatie op de panelen is samengesteld door het bestuur van de Stichting Hattum de Vries. De route wordt in de loop van de tijd verder uitgebreid.

De officiële opening vond plaats op zaterdag 13 oktober 2018 door de onthulling van een paneel bij de jachthaven *Alddijp* aan de Op 'e Wâl. Deze handeling werd verricht door de heren Dirk de Vries en Jan Jonker.




## Jonkers leantsje

**Start ⇄ Einde** ds. Carsjenssingel ⇄ Buorren

**Lengte** ± 100 meter

Het pad is een herinnering aan fam. Jonker die op dit terrein hun boerderij hadden staan. De boerderij heeft plaats gemaakt voor de seniorenwoningen van de *Jonkersstee*.

Het pad is in 2021 opgeschoven en opnieuw aangelegd i.v.m. de ruil van de grond, zodat de nieuwe school kon worden gerealiseerd. Bij de ingang aan de ds. Carsjenssingel is, met behulp van het buurtbudget, een naambord van Cortenstaal geplaatst.



## Kinderwandelroutes

In 2025 diende Marije Kort bij *Doarpsbelang* het verzoek in om een kinderwandelroute in Oudega aan te leggen. In gezamenlijkheid is er hard gewerkt om dit plan te realiseren, hierbij is gebruik gemaakt van het buurtbudget van de gemeente Smallingerland. Marije maakte tekeningen die resulteerden in houten bordjes met kabouters, vogels en bewegingen. *Doarpsbelang* regelde alle vergunningen.

In de eerste week van april 2026 is de laatste hand gelegd aan deze 2 nieuwe kinderwandelroutes: **It Aldegeaster Kabouterpaad** en de **Fleurige Fûgelrûte**. Vanaf het paasweekend van 2026 zijn beide routes in Oudega te lopen.

Wie aan het speuren naar kabouters en vogels nog niet genoeg heeft, kan ook de bewegopdrachten uitvoeren die je af en toe op beide routes tegenkomt.



Het startpunt van de beide routes is hetzelfde: de parkeerplaats bij het recreatie eiland Kikkertspôle aan de Eastersânning. Kom je op de fiets? Dan kun je ook op dit parkeerterrein je fiets stallen. Later wordt bij dit parkeerterrein nog een informatiebord over de routes geplaatst.

Heb je na het speuren en wandelen nog energie over of moet je juist even rustig bijkomen? Neem dan een kijkje bij het strand van Oudega, gelegen op het recreatie eiland de Kikkertspôle. Je kunt er heerlijk spelen en met mooi weer een duik in het water nemen.

De route is ook te vinden op de website van Komoot.nl, klik op [hier](#)



## Kabouterpaad

**Start ⇌ Einde** Eastersânning ⇌ Skieppekampen  
**Eigenaar** Feriening foar Doarpsbelang Aldegea  
**Lengte** ± 2,5 kilometer

Langs het Goudtsjepaad (tegenover het parkeerterrein) hebben de verschillende kabouters een plekje gevonden voor al hun bezigheden en hobby's. Kun jij ze allemaal vinden? Welke is jouw favoriet?

Deze route voor jongere kinderen is 2½ km. lang (heen en terug). Je herkent het eind van de route aan de kabouter met de finish-vlag. Hierna loop je dezelfde route terug naar het parkeerterrein.



## Fleurige Fûgelrûte

**Start ⇌ Einde** Eastersânning → Skieppekampen → Eibertsgeasten → Finnen → Goudtsjepoel  
**Eigenaar** Feriening foar Doarpsbelang Aldegea  
**Lengte** ± 5,3 kilometer

Wie wil een langere route aankan, kan kiezen voor de *Fleurige Fûgelrûte*.

Deze route loopt eerst gelijk op met het *Kabouterpaad* over het Goudtsjepaad. Aan het eind van het *Kabouterpaad* kan je de *Fleurige Fûgelrûte* echter vervolgen door linksaf te slaan naar de Skieppekampen. Vervolgens (bij Skieppekampen 25) linksaf de Eibertsgeasten in en aan het einde van dit pad linksaf de Finnen in die na ongeveer 800 meter overgaat in Goudtsjepoel. Deze route eindigt weer bij het startpunt.

De vogels bevinden zich zowel links als rechts van het pad en de weg en niet altijd op de wegwijzer-palen. Kijk dus goed om je heen en probeer al die gekke vogels te spotten als een echte vogelaar.



## Oerden paad

**Start ⇌ Einde** Eksteursreed ⇌ Gariperwei

**Lengte** ± 1 kilometer

Het wandelpad werd in de volksmond het *hondenpoep*pad genoemd.

In overleg met de *Stichting Hattum de Vries* kreeg het pad in 2022 de naam *Oerden paad*. Met behulp van het buurtbudget werd bij het begin- en eindpunt een naambord van Cortenstaal geplaatst.

Oerden betekent landpunt. Deze naam gold vroeger de landerijen tussen de Eksteursreed en de Gariperwei. Een kaart, die in de periode van 1819 tot 1823 door de militair, majoor Huguenin, gemaakt is laat de stukken land zien die samen uitlopen op een landpunt.



---

## Skean paad

**Start ⇌ Einde** Dwarssingel ⇌ Skeane Heawei

**Lengte** ± 250 meter

Paad oer 't hiem

Sont hiel lang al, ik tink foar 't neist wol sont 1850, 1860, leit der yn Aldegea tusken Heawei en Dwarssingel in skeanpaad. It is in fyts- en gongelpaad, grut ferkear komt men der net tsjin. Foar fytsers en kuiers kin dat paad in fikse bekoarting betsjutte, wol ien fan in kilometer.

Oant koartlyn wie't, wat it paad oanbelanget, allegear pais en frede yn ús doarp. Mar in set lyn gong it kampke grûn dat dêr deun tsjin 'e heawei oanleit it nuteboskje, sizze guon Aldegeasters noch, mei it âld hûs dat der op stie, yn oare hannen oer. De nije eigener fûn yn 'e keapakte grif oanwizings, dat it oerâld paad op syn gerjochtheid lei, m.o.w. dat it paad sines wie en dat er der mei dwaan koe wat er woe.

Privacy is ien fan ús moderne biedwurden. It wurd stiet heech yn ús findel skreaun hjoed-de-dei.

Ek by de nije eigener fan 'it nuteboskje'. Nei 't der in nije wente setten hie tocht er, dat it tiid wie om de privacy fan himsels en 't wiif te hoedzjen en te noedzjen. Koartsein, hy sleat is paad foar alle ferkear. Dat, nim ik oan, wie syn goed rjocht, oft it sosjaal fielend wie en is, is in oare kwestje. Foar dyjingen dy't geregeldwei it skeanpaad brûkten wie dat in hiele ôfbrek en dy, en it doarp mei harren, sprieken der skande fan. Koe dat samar, koe in oerâld, mar nea beskreaun, privileezje samar oan kant skood wurde?

It sluten fan it paad hat te uzes in skoftlang *the talk of the town* west, sa giet dat op in doarp. By in inkeling hat it gefal sels in frustraasje tewe brocht, wol 'k leauwe. Der hat alteast yn dy snuorje by it blokkearde paad in boerd stien met de pinigjende fraach: "Is dit no Piter syn dwarspaad of is it dwarse Piter syn paad?"

De fraachstellerster hat grif ridlikgau antwurd krige want it boerd hat der mar koart stien. De wrantelige doarpslju hat grif it moaie foarbyld fan Fokke en Wietske foar eagen stien.

Mar Fokke en Wietske binne hiel oare lju. Dat binne âldere minsken, dy steane eins noch mei ien foet yn 'e tiid fan kommuneiteit en fan koöperaasje en mienskarren en sa. By it skeanpaad giet it om jongelju, dy't grut worden binnen yn it privacy-tiidrek. Dat makket ferskil.



## Wietske Hattums paad

**Start ⇌ Einde** it West ⇌ Utein

**Lengte** ± 500 meter



Het pad loopt door een mooie bosstrook van Staatsbosbeheer op de grens van het Nationaal Park *de Alde Feanen*.

De naam *Wietske Hattums Paad* is aan dit wandelpad gegeven omdat het uitkomt of start bij het huis waar Wietske haar pake en beppe woonden en haar vader is geboren.

Wietske Hattums de Vries, dochter van Hattum en Jantsje de Vries werd geboren 23 februari 1915 en is overleden op 15 mei 2006. Ze heeft altijd het fietsenwinkeltje gerund op it West 18.

Zij liet aan de *Stichting Hattum de Vries* veel bezittingen na die in *de Gearstal* van het *MFC de Gearrin* tentoon worden gesteld.

## Colofon

Dit boek is uitsluitend bedoeld voor persoonlijk gebruik en/of educatieve en informatieve doeleinden. Het mag niet worden gebruikt voor commerciële doeleinden of winstbejag.

## Bronnen

### Geraadpleegde literatuur

- **Agentschap VVV:** Aldegea Oudega bezienswaardigheden, feiten en wetenswaardigheden
- **De Laatste Eer:** De Laatste Eer Oudega Sm. 1913 – 2013
- **Dorpskranten van Oudega:** Verschenen tussen 1978 tot heden
- **Geschiedenis van Smallingerland:** dr. J.J. Spahr van der Hoek eindredacteur & P. van Schaik redacteur
- **Geschiedenis Ned. Herv. Kerk te Oudega:** R. Kijlstra, arch. b.n.a.; Februari 1980
- **Herder, Henk:** Efkes neiprate, eigen beheer 2014
- **Herder, Henk** Folk op de pleats, eigen beheer 2022
- **Martin, H:** Vroeg-middeleeuwse zandstenen sarcophagen in Friesland en elders in Nederland, Drukkerij Laverman N.V.; Drachten 1957
- **Mivero:** Uitgaven van o.a. Sinterklaasacties
- **Protestantse Stichting Sint-Agathatsjerke:** Geschiedenis van de Sint-Agathatsjerke Oudega Sm.
- **Riemersma, Julius:** Stichting Monument van de Maand, jaargang 5, deel 3, 1990: Kerk Oudega
- **Smallingerland in oorlogstijd 1939-1945:** Uitgegeven in 2025 door *Smelne's Erfskip* ter gelegenheid van de herdenking van tachtig jaar bevrijding
- **Smellingera-land 1:** Proeve van een *geakinde* van de gemeente Smallingerland, uitgegeven ter gelegenheid van het driehonderdjarig bestaan van Drachten 1641-1941
- **Smelne's Erfskip en gemeente Smallingerland:** Inventarisatie grafmonumenten begraafplaatsen in de gemeente Smallingerland; Drachten, september 2020
- **Stichting Commissie Oudega 900 - 1990:** Geschiedenis van Oudega Smallingerland samengesteld door Kl.J. Bekkema; B.J. Friso en M.D. Sibma
- **Stichting Hattum de Vries:** Historische wandel/fietsroute Oudega
- **Stichting Hattum de Vries:** Reis langs een aantal Monumenten van Oudega Smallingerland
- **Toering, Arend:** Earnewâld en omkrite. Foarhinne en hjoed de dei; Juli 2021
- **Veer, Geert van der:** Familie Van Haersma & Van Haersma de With, 2001
- **Veer, Geert van der:** De Van Haersma's van Groot Haersmastate, 2017
- **Vries, Marten de:** De skiednis fan Aldegea roun de ieuwkseling
- **Vries, Sierd de:** Sierd de Vries vertelt beschrijving van Oudega tussen ± 1910 – 1915
- **Wal, Jan Binnes van der:** Waar de Oudegaaster boeren woonden van 1900 tot 2000, samengesteld door Hennie de Jong en Sytze Bruinsma
- **Welling, Wietze H.:** Ferhalen fan earjuster, juster en hjoed en De Hoop vervlogen en de geschiedenis van it Miensker
- **Zuivelfabriek De Hoop:** Jaarverslagen 1900 – 1966
- **Honderd jaar protestants christelijk onderwijs Oudega small. 1886-1986:**  
Samenstellers: T. Alberda-Hogeveen; J. Friso-de Vries; L. de Jong; W. Jongsma-de Jong; J. Reitsma-van der Wal; F. Riemersma-de Haan; S. Slootegraaf; S. Tjeerdsma-Bouma; R. Toering; B. de Vries; B. Wijma-van der Wal en O. Zanstra

### Geraadpleegde websites

- [Alarmeringen.nl](#) Overzicht actuele meldingen die via P2000 worden verzonden
- [Alle cijfers.nl](#) Overzicht openbare gegevens die overheden beschikbaar stellen per regio
- [Alle Friezen](#) Personen die geboren, getrouwd of overleden zijn van de 16e eeuw tot zestiger jaren van de 20e eeuw
- [BAG kadaster](#) Basisregistratie adressen en gebouwen – BAG register
- [Bedrijvenmonitor](#) Bedrijfsinformatie van ondernemingen in Nederland
- [Bedrijvenregister](#) Vermelding van alle in Nederland gevestigde bedrijven
- [Bomenstichting](#) Landelijk register Monumentale Bomen
- [Boer&Bunder](#) Overzicht van perceelgegevens in Europa
- [Check dit huis](#) Overzicht woningwaarde, energielabel, maandelijkse kosten, recente verkoopinformatie en buurtkenmerken
- [Corpus Roemeling](#) Basisbestanden Patroonheiligen en priesters in de middeleeuwse parochies in Friesland
- [Delpher](#) Historische kranten, boeken, tijdschriften uit bibliotheken, musea en andere erfgoedinstellingen
- [Digibron](#) Digitale schatkamer van christelijk Nederland
- [Digitaal Stelsel Omgevingswet](#) Informatiemotor achter de Omgevingswet
- [Dominees.nl](#) Verkade's Dominees Memories
- [Drimble](#) Overzicht van o.a. bedrijven in Nederland
- [EduGIS](#) Platform voor geo-informatietechnologie in het onderwijs
- [FaillissementsDossier.nl](#) Actuele informatie over faillissementen, surseances en online veilingen
- [Fietsnetwerk](#) Het fietsknooppuntennetwerk een systeem van regionale fietsroutes, samengesteld uit nummers van 0 tot 99
- [FrieslandWonderland](#) Lokaal platform voor cultuurhistorie en toerisme
- [Frieslandopdekaart.nl](#) Oude kaarten van Friesland
- [Gemeentelijke Monumenten Smallingerland](#) Wikipedia overzicht

- [Google maps](#) Kaartendienst voor alle adressen op de hele wereld
- [Groen erfgoed](#) Kaart van oude boskeren, houtwallen, heggen, beschermende buitenplaatsen, nationale parken
- [Hisgis](#) Historisch Geografisch Informatiesysteem met kadastrale kaarten vanaf 1832
- [Huispedia](#) Woningwaarde van alle woningen in Nederland
- [Huizendata](#) Woningaanbod met realistische woningwaarde
- [Kadastrale kaarten](#) Kadastrale kaarten met recente perceelinformatie
- [Keunstwurk](#) Zet kunst en cultuur in het hart van het onderwijs in Fryslân
- [Klokken Wiki](#) Informatieplatform over de klokkencultuur in Nederland
- [Marrekrite](#) verzorgt de recreatieve basisinfrastructuur in Friesland op het gebied van water- en landrecreatie
- [Mensen van toen](#) Stamboom Hattum Kornelis de Vries
- [No.ordpeil](#) Oudega aan het Water, gebiedsvisie: onderdeel van Drachten | Smallingerland Oostelijke Poort naar De Friese Meren
- [Oozo.nl](#) Overzicht van o.a. regionale nieuws, P2000 meldingen, nieuw opgerichte bedrijven etc.
- [OpenStreetMap](#) Kaart van de wereld met vrije geografische gegevens, bijgehouden door vrijwilligers
- [Opgravingen in Smallingerland](#) Overzicht van onderzoek o.a. in Egbertsgaasten 1989/1990
- [Oudega](#) Website van Feike Wijma in het kader van zijn opleiding tot leraar Aardrijkskunde
- [Overheid.nl](#) Wegwijzer naar informatie en diensten van alle overheidsorganisatie in Nederland
- [Over uw buurt](#) zoeken op adres, wijk, buurt of plaats naar de laatste bekendmakingen vanuit overheidsinstanties zoals provincies of gemeenten
- [Parallel](#) Overzicht leeftijd van gebouwen in Nederland
- [Perceelloop](#) Belangrijkste gegevens van elk perceel
- [Postcodebijadres](#) Alle postcode- en adresseninformatie van Nederland
- [Reliwiki](#) Overzicht religieus erfgoed
- [Rijksmonumenten in Oudega](#) Wikipedia overzicht
- [Rijksmonumentenregister](#) Overzicht alle rijksmonumenten in Nederland
- [Ruimtelijkeplannen.nl](#) Bestemmingsplannen, structuurvisies, algemene regels van gemeentes, provincies en het Rijk
- [Smartmap](#) Digitale gemeentemagazine Smallingerland
- [Smellingera-land](#) Overzicht wat Smallingerland te bieden heeft
- [Stadindex.nl](#) Informatie per provincie en woonplaats over o.a. nieuws, het weer; 112 meldingen etc.
- [Stichting Hattum de Vries](#) Cultuur historische vereniging van Oudega
- [Stichting Smelne's Erfskip](#) Stichting voor behoud van monumentale panden en cultureel erfgoed in Smallingerland
- [Theologieportaal.nl](#) Webwinkel voor o.a. lijst van predikanten van de Nederlandse Hervormde Kerk van Friesland
- [Topotijdreis](#) Overzicht van 200 jaar topografie
- [TransFirm](#) Informatiebron voor adressen, bedrijfsgegevens, bedrijventerreinen, vastgoed & meer in Nederland
- [Vereniging Nederlandse Cultuurwetenschap](#) De VNC heeft de schoonheid van het Nederlands landschap in kaart gebracht
- [Walmar.nl](#) Overzicht van memorabilia o.a. grafzerken en rouwborden in Sint-Agathatsjerke
- [Zwemwater.nl](#) Kwaliteit van zwemwater in Nederland

## Verklaring van de tekens

AF	Agrarische Functie Melkveehouderij
CSV	Club – Stichting – Vereniging etc.
EE	Gebouwd met behulp van Stichting <i>Eigen Erf</i>
GBS	Gemeenteblad van Smallingerland Officiële vermelding gemeente Smallingerland vergunning voor bouwen, wonen, monumenten, etc.
GM	Gemeentelijk Monument Smallingerland
HG	Historisch- of bijzonder gebouw Bestaand of afgebroken
KvK	Kamer van Koophandel
KW	Kunstwerk - Gedenkteken
LV	Lokale voorziening Voorzieningen die bijdragen aan de kwaliteit van leven en het gemak van dagelijkse activiteiten en toegankelijk voor iedereen
MB	Monumentale Boom
MKB	Bedrijf MKB: Midden- en kleinbedrijf of ZZP: Zelfstandig zonder personeel; Stichting of Vereniging etc. ingeschreven in KvK
OBC	Openbare Besluitenlijst Collegevergadering B&W Smallingerland
PBF	Provinciaal blad Fryslân Officiële uitgave van Provinsje Fryslân
RM	Rijksmonument
Stcrt	Staatscourant Waarin algemene verbindende voorschriften worden gepubliceerd
WABO	Wet Algemene Bepalingen Omgevingsrecht Vergunning voor bouwen, wonen, monumenten, ruimte, natuur en milieu
WSB	Waterschapsblad Officiële uitgave van het dagelijks bestuur van het Wetterskip Fryslân

## Disclaimer Copyright©

- Aan de totstandkoming van deze uitgave is de uiterste zorg besteed. Voor informatie die onjuist is of onvolledig is opgenomen, aanvaardt de auteur geen aansprakelijkheid voor enigerlei directe of indirecte schade, van welke aard dan ook, die voortvloeit uit- of in enig opzicht verband houdt met het gebruik van de inhoud.
- Voor eventuele verbeteringen en aanvullingen van de opgenomen gegevens of beeldmateriaal houdt de auteur zich aanbevolen.
- De informatie in deze uitgave kan zonder voorafgaande waarschuwing of kennisgeving worden gewijzigd in een volgende uitgave.
- De vermelde informatie is te goeder trouw geheel of gedeeltelijk overgenomen of ontleend aan de onder *Bronnen* vermelde websites, artikelen en boeken etc.
- Daar waar in de tekst gebruik wordt gemaakt van links naar websites, aanvaardt de auteur geen aansprakelijkheid voor de inhoud van die websites;
- Niets uit deze uitgave mag worden verveelvoudigd, opgeslagen in een geautomatiseerd gegevensbestand en/of openbaar gemaakt in enige vorm of op enige wijze, hetzij elektronisch, mechanisch, door fotokopieën, opnamen of op enige andere manier zonder voorafgaande schriftelijke toestemming van de auteur.

## Foto verantwoording

Het geplaatste beeldmateriaal is afkomstig van de auteur zelf of overgenomen uit de onder *Bronnen* vermelde boeken of geraadpleegde websites. De auteur heeft zijn uiterste best gedaan om bronnen en rechthebbenden van het beeldmateriaal of tekst, anders dan van hemzelf, te benoemen.

Wanneer desondanks beeldmateriaal of tekst wordt getoond waarvan u mederechthebbende bent en voor dit gebruik geen toestemming voor publicatie geeft wordt u verzocht dit te melden bij de auteur. Indien aangetoond, zal het beeldmateriaal of tekst direct wordt verwijderd en aangepast in een volgende uitgave.

Foto laatste pagina: drone Tjeard van Zonneveld, maart 2026.

## Realisatie & Samenstelling

© zondag 14 juni 2026

Titel                   Wenjen yn Aldegea  
                          I fan de 13 doarpen fan Drachten Smellingerlân  
                          De skiednis fan it doarp, de ynwenners en har ferdivedaasje

Uitgever           Eigen beheer @MeintMakke  
Auteur             Meindert de Boer



**Meindert de Boer**

Buorren 29 9216 WB Oudega (Smellingerland)  
e-mail: meindertdeboer@live.nl

